



Rhein-Main-Verkehrsverbund







# Das neue Busangebot für Erlensee

Gültig ab 13. Dezember 2009



## Das neue Busangebot für Erlensee

 Vorwort	1
 Änderungen zum Fahrplanwechsel	3
 Ihre Ansprechpartner vor Ort	5
 Fahrplan der Linie 565 inklusive Fahrten der Linie 564 durch Erlensee	6

# Vorwort

---

Sehr geehrte Fahrgäste,

wir freuen uns, Ihnen zum kommenden Fahrplanwechsel am 13. Dezember 2009 ein neues Fahrplankonzept von RMV, KVG Main-Kinzig und der Stadt Hanau anbieten zu können, mit dem der öffentliche Personennahverkehr in unserer Region deutlich an Attraktivität gewinnt.

Unser ehrgeiziges Ziel ist es, gegenüber der heutigen Situation deutliche Fortschritte sowohl in qualitativer Hinsicht wie auch im Leistungsumfang zu erzielen. Trotz der angespannten Haushaltslage werden wir deshalb auf den betroffenen Linien die Gesamtleistung um rund 20% erhöhen und dabei nicht nur bessere Verbindungen im Berufsverkehr schaffen, sondern auch im Freizeit- und Besorgungsverkehr neue Möglichkeiten anbieten. Gleichzeitig wird das Gesamtnetz so umstrukturiert, dass Parallelverkehre abgebaut und Synergien genutzt werden, um eine hohe wirtschaftliche Effizienz der Verkehre zu gewährleisten.

Im Zuge des neuen Fahrplankonzepts kommen spätestens bis Sommer 2010 auch neue Fahrzeuge zum Einsatz, die über moderne Niederflertechnik verfügen und mit ihren Rampen und Absenkeinrichtungen auch unseren mobilitätseingeschränkten Fahrgästen sowie Kunden mit Kinderwagen einen bequemen Einstieg ermöglichen.

Zudem wollen wir erreichen, dass Sie für Ihre Fahrt nicht mehr Zeit veranschlagen müssen als unbedingt notwendig. Deshalb senden die Fahrzeuge permanent sogenannte "Echtzeitdaten" über ihre aktuelle Position an einen zentralen Server. Auf der Website [www.rmv.de](http://www.rmv.de) können Sie sich zukünftig stets über die aktuelle Pünktlichkeit der Regionalbuslinien 560, 561, 562, 563, 564, 565 und 566 informieren und brauchen nicht früher an der Haltestelle zu stehen als unbedingt nötig.

Dass die neuen Fahrzeuge über höchste Umweltstandards (mindestens Euro 5) verfügen und Sie durch deren Nutzung einen wesentlichen Beitrag zum Umweltschutz leisten, war uns ein besonderes Anliegen, ebenso wie die Gewährleistung Ihrer persönlichen Sicherheit, der wir unter anderem durch den Einsatz von Videokameras Rechnung tragen.

Auf den folgenden Seiten können Sie sich über die Änderungen auf den einzelnen Linien genauer informieren. Sollten Sie darüber hinaus Informationsbedarf haben, stehen Ihnen die Mitarbeiter der am Ende der Broschüre vorgestellten Servicehotlines gerne zur Verfügung.

Wir wünschen Ihnen eine gute Fahrt mit unserem neuen Buskonzept.



Dr. André Kavai

Kreisbeigeordneter des Main-Kinzig-Kreises



W. Axel Weiss-Thiel

Stadtrat der Stadt Hanau



 Rhein-Main-Verkehrsverbund

Mit dem RMV können Sie mit Ihrer Wochen-, Monats- oder Jahreskarte für Erwachsene jeden Tag ab 19.00 Uhr und am Wochenende und an Feiertagen den ganzen Tag kostenlos jemanden mitnehmen! Dies gilt für einen Erwachsenen und entweder alle eigenen oder maximal drei Kinder von 6 bis einschließlich 14 Jahren. Da lohnt sich ein Ausflug im RMV-Gebiet auf jeden Fall. Noch Fragen?

## RMV-Mobilitäts-Beratung



Hotline (0,14 €/Minute)\*

**01805/768 4636**

R M V I N F O

\*aus dem dt. Festnetz, Mobilfunkpreise anbieterabhängig



WAP-Service

**wap.rmv.de**



Internet

**www.rmv.de**










Beratung vor Ort

**Mobilitätszentralen**

# Änderungen zum Fahrplanwechsel

---

Zum Fahrplanwechsel am 13.12.2009 werden die RMV-Linien

-  560 (vormals Linie 945)
-  561 (neu)
-  562 (vormals Linie 5902)
-  563 (vormals Linie 5903)
-  564 (vormals Linie 5904)
-  565 (vormals Linie 5904)
-  566 (vormals Linie 5905)

von der Georg Schulmeyer GmbH aus Mörfelden-Waldorf betrieben. Bei dem Unternehmen handelt es sich um eine Tochter des bisherigen Betreibers, der Regionalverkehr Kurhessen GmbH (RKH).

## Linien 564 und 565

Die bisherige Regionalbuslinie 5904 wird in zwei Linien aufgeteilt: die Linie 564 (Neuberg/Hammersbach-Hanau) und die Linie 565 (Ronneburg-Hanau). Kunden aus Erlensee und Neuberg-Ravolzhausen stehen damit nahezu doppelt so viele Direktverbindungen nach Hanau (Hauptbahnhof bzw. über Freiheitsplatz) zur Verfügung. Beide Linien verkehren jeweils im Stundentakt, sodass sie sich auf dem stark nachgefragten Abschnitt Ravolzhausen/Erlensee-Hanau (in Erlensee haben beide Linien einen gemeinsamen Linienweg) zu einem Halb-stundentakt in Richtung Hanau ergänzen. Während die Linie 565 direkt den Hanauer Hauptbahnhof ansteuert, bedient die Linie 564 zunächst den Freiheitsplatz (über Lamboyastraße), bevor anschließend der Hanauer Hauptbahnhof angefahren wird. Die Linie 565 wird nachmittags und abends sowie an den Wochenenden deutlich länger verkehren als bisher und bietet Ihnen dadurch die Möglichkeit, auch im Freizeit- und Einkaufsverkehr auf attraktive Busverbindungen zurückzugreifen.

## Schülerverkehr

Grundsätzlich haben wir bei der Umgestaltung des Liniennetzes darauf geachtet, dass der Schülerverkehr nachfragegerecht in bestehendem Umfang und Struktur zusätzlich zum Regelangebot weitgehend unverändert erhalten bleibt. Hinweis für alle Schüler weiterführender Hanauer Schulen: Ab dem 17.11.2009 werden alle Verbindungen aus den Umlandkommunen zu den einzelnen Hanauer Schulen auf der Homepage der KVG [www.kvg-main-kinzig.de](http://www.kvg-main-kinzig.de) eingestellt.

Die genauen Fahrzeiten und Linienverläufe entnehmen Sie bitte den Fahrplankarten in dieser Broschüre.



## Viele Gesichter. Eine Region.

Gehen Sie doch einfach öfter mal auf Entdecker-Tour! Die Partner im RMV bringen Sie überall hin, wo unsere Region richtig viel zu bieten hat. Mit einem Tarif. Einer Fahrkarte. Einem Fahrplan.

*Verbindet die Menschen. Verbindet die Region.*



# Ihre Ansprechpartner vor Ort

---

## Ihr Verkehrsunternehmen

Linien 564 und 565 (ab dem 13.12.2009):

Georg Schulmeyer GmbH, Brüder-Grimm-Straße 32, 63450 Hanau

Telefon: (0 18 05) 12 32 81 (0,14 /Min. aus dem dt. Festnetz, Mobilfunkpreise anbieterabhängig)

E-Mail: [info@schulmeyer.de](mailto:info@schulmeyer.de)

## Ihre Lokale Nahverkehrsorganisation für den Main-Kinzig-Kreis

KVG Main-Kinzig mbH, Barbarossastraße 26, 63571 Gelnhausen

Telefon: (0 60 51) 61 94-0

Fax: (0 60 51) 61 94-150

E-Mail: [info@kvg-main-kinzig.de](mailto:info@kvg-main-kinzig.de)

Internet: [www.kvg-main-kinzig.de](http://www.kvg-main-kinzig.de)

## Ihre Lokale Nahverkehrsorganisation für die Stadt Hanau

Hanau LNO GmbH, Daimlerstraße 5, 63450 Hanau

Telefon: (0 61 81) 36 45 - 083

Fax: (0 61 81) 36 45 - 250

E-Mail: [info@hanau-lno-gmbh.de](mailto:info@hanau-lno-gmbh.de)

Internet: [www.hanau-lno-gmbh.de](http://www.hanau-lno-gmbh.de)

## RMV-Mobilitäts-Beratung



RMV-Hotline (0,14 €/Minute)\*

**01805 / 768 4636**  
R M V I N F O

\*aus dem dt. Festnetz, Mobilfunkpreise anbieterabhängig



E-Mail

**[info@rmv.de](mailto:info@rmv.de)**



Internet

**[www.rmv.de](http://www.rmv.de)**



Beratung vor Ort

**RMV-Mobilitätszentralen**

(ehemals 5904)



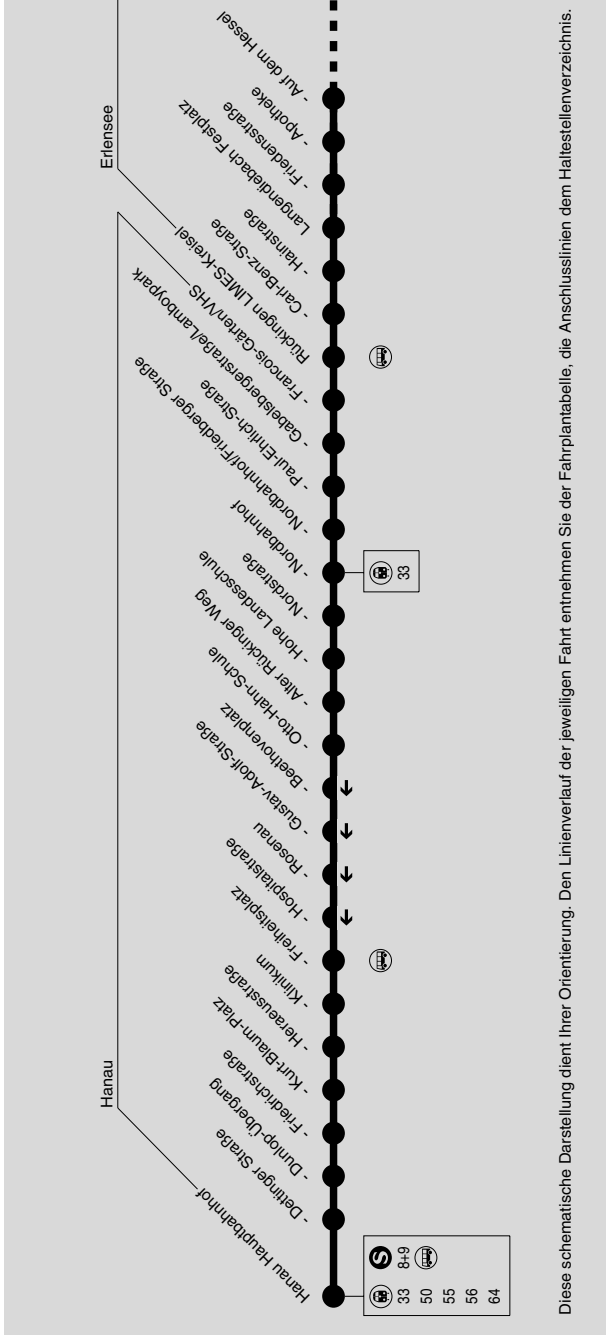
# 565

## Hanau → Erlensee → Langenselbold → Ronneburg inkl. Fahrten der Linie 564 durch Erlensee

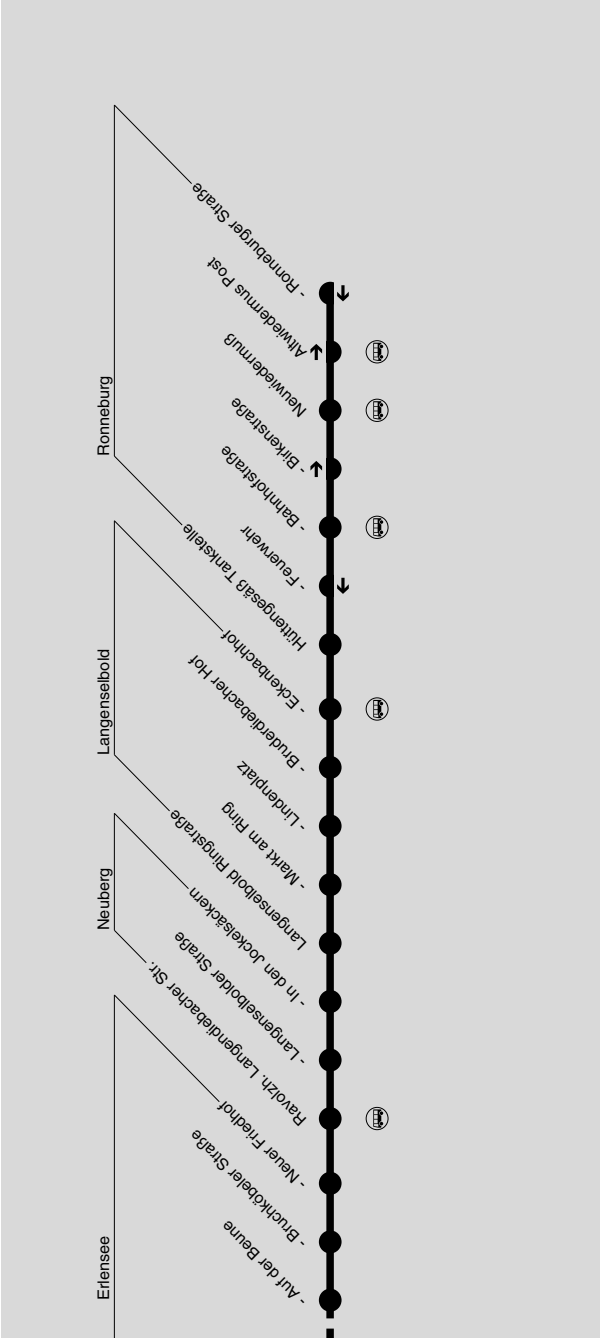
Georg Schulmeyer GmbH, Brüder-Grimm-Str. 32, 63450 Hanau, info@schulmeyer-bus.de, Tel.: (01805) 123281



### Einsatz von Niederflurfahrzeugen



Diese schematische Darstellung dient Ihrer Orientierung. Den Linienverlauf der jeweiligen Fahrt entnehmen Sie der Fahrplamtabelle, die Anschlusslinien dem Haltestellenverzeichnis.



(ehemals 5904)



**565**

**Hanau → Erlensee → Langenselbold → Ronneburg  
inkl. Fahrten der Linie 564 durch Erlensee**



Georg Schulmeyer GmbH, Brüder-Grimm-Str. 32, 63450 Hanau, info@schulmeyer-bus.de, Tel.: (01805) 123281

**Einsatz von Niederflurfahrzeugen**

**Montag - Freitag**

Am 24.12. und 31.12. Verkehr wie Samstag

Linie	564	565	564	565	564	565	564	565	564	565	564	565	564	565
Fahrt	101	151	102	152	752	103	153	104	154	105	155	106	156	107
<b>S3</b> von <b>Ffm Hauptwache</b> an	5.14	5.59	6.29	6.59	7.29	7.59	8.29	8.59	9.29	9.59	10.29	10.59	11.29	11.59
<b>S3</b> 50/55 von <b>Frankfurt Hbf</b> an	6.00	7.01	7.01	8.01	8.01	9.01	9.01	10.02	10.02	11.01	11.01	12.01	12.01	12.29

Verkehrsbeschränkung	F	S	WZ	WZ	WZ	WZ	WZ	WZ	WZ	WZ	WZ	WZ	WZ	S	F	S	
Hanau Hbf	5.37	6.07	6.37	7.07	7.07	7.37	8.07	8.37	9.07	9.37	10.07	10.37	11.07	11.37	12.07	12.26	12.40
- Dettinger Straße	5.38	6.08	6.38	7.08	7.08	7.38	8.08	8.38	9.08	9.38	10.08	10.38	11.08	11.38	12.08	12.27	12.27
- Dunlop-Übergang	6.10	7.10	7.10	8.10	8.10	9.10	9.10	10.10	10.10	11.10	11.10	12.10	12.10	12.10	12.10	12.28	12.28
- Friedrichstraße				7.09	7.39	8.39	8.39	9.39	9.39	10.39	10.39	11.39	11.39	12.39	12.39	12.29	12.43
- Kurt-Blau-Platz				7.09	7.40	8.40	8.40	9.40	9.40	10.40	10.40	11.40	11.40	12.40	12.30	12.30	12.44
- Herausstraße				7.10	7.41	8.41	8.41	9.41	9.41	10.41	10.41	11.41	11.41	12.41	12.31	12.31	12.45
- Klinikum				7.11	7.42	8.42	8.42	9.42	9.42	10.42	10.42	11.42	11.42	12.42	12.32	12.32	12.45
- Freiheitsplatz				7.13	7.44	8.44	8.44	9.44	9.44	10.44	10.44	11.44	11.44	12.44	12.33	12.33	12.47
- Dunlop-Übergang	5.40	6.40	6.40														
- Otto-Hahn-Schule															12.25	12.40	12.54
- Aller Rückinger Weg															12.31	12.41	12.55
- Hohe Landesschule															12.32	12.42	12.56
- Nordbahnhof/Friedberger Straße															12.33	12.43	12.57
- Norstraße				7.14	7.45	8.45	8.45	9.45	9.45	10.45	10.45	11.45	11.45	12.45	12.34	12.44	12.58
- Nordbahnhof				7.14	7.46	8.46	8.46	9.46	9.46	10.46	10.46	11.46	11.46	12.46	12.35	12.45	12.59
- Paul-Ehrlich-Straße				7.15	7.47	8.47	8.47	9.47	9.47	10.47	10.47	11.47	11.47	12.47	12.36	12.43	12.57
- Gabelsbergerstraße/Lamboypark				7.15	7.47	8.47	8.47	9.47	9.47	10.47	10.47	11.47	11.47	12.47	12.35	12.36	12.43
- Francois-Gärten/WHS				7.17	7.49	8.49	8.49	9.49	9.49	10.49	10.49	11.49	11.49	12.49	12.37	12.38	12.45
Rückingen LIMES-Kreisell	5.45	6.15	6.45	7.15	7.22	7.54	8.15	8.54	9.15	9.54	10.15	10.54	11.15	11.54	12.15	12.42	12.43
<del>54</del> 54 <b>Freiheitsplatz</b> ab	6.05	6.23	7.05	7.05	7.30	8.05	8.05	9.05	9.05	10.05	10.05	11.05	11.05	12.05	12.05	12.50	13.04
<del>54</del> 54 <b>LIMES-Kreisell</b> an	6.15	6.33	7.15	7.15	7.40	8.15	8.15	9.15	9.15	10.15	10.15	11.15	11.15	12.15	12.15	12.50	13.04
Rückingen LIMES-Kreisell	5.46	6.16	6.46	7.16	7.22	7.54	8.16	8.54	9.16	9.54	10.16	10.54	11.16	11.54	12.16	12.42	12.43
- Carl-Benz-Straße	5.47	6.17	6.47	7.17	7.23	7.55	8.17	8.55	9.17	9.55	10.17	10.55	11.17	11.55	12.17	12.43	12.44
- Heinststraße	5.48	6.18	6.48	7.18	7.24	7.56	8.18	8.56	9.18	9.56	10.18	10.56	11.18	11.56	12.18	12.44	12.45
Langenlebach Festplatz	5.50	6.20	6.50	7.20	7.26	7.58	8.20	8.58	9.20	9.58	10.20	10.58	11.20	11.58	12.20	12.46	12.47

- Friedensstraße	5.51	6.21	6.51	7.21	7.27	7.59	8.21	8.59	9.21	9.59	10.21	10.59	11.21	11.59	12.21	12.47	12.48	12.55	13.09
- Apotheke	5.52	6.22	6.52	7.22	7.28	8.00	8.22	9.00	9.22	10.00	10.22	11.00	11.22	12.00	12.22	12.48	12.49	12.56	13.10
- Aur dem Hessel	5.53	6.23	6.53	7.23	7.29	8.01	8.23	9.01	9.23	10.01	10.23	11.01	11.23	12.01	12.23	12.49	12.50	12.57	13.11
- Auf der Beune	5.54	6.24	6.54	7.24	7.30	8.02	8.24	9.02	9.24	10.02	10.24	11.02	11.24	12.02	12.24	12.50	12.51	12.58	13.12
- Bruchköbeler Straße	5.56	6.26	6.56	7.26	7.32	8.04	8.26	9.04	9.26	10.04	10.26	11.04	11.26	12.04	12.26	12.52	12.53	13.00	13.14
- Neuer Friedhof	5.58	6.28	6.58	7.28	7.34	8.06	8.28	9.06	9.28	10.06	10.28	11.06	11.28	12.06	12.28	12.54	12.55	13.02	13.16
- Ravolz, Langendiebacher Str.	6.00	6.30	7.00	7.30	7.36	8.08	8.30	9.08	9.30	10.08	10.30	11.08	11.30	12.08	12.30	12.57	13.04	13.18	
- Langenselbolder Straße	6.01	6.31	7.01	7.31	7.37	8.09	8.31	9.09	9.31	10.09	10.31	11.09	11.31	12.09	12.31	12.58	13.05	13.19	
- In den Jockelsackern	6.32		7.32	7.38			8.32		9.32		10.32		11.32		12.32				
Langenselb.Bruderliebacher Hof	6.37																		
- Eckenbachhof	6.38																		
Hüttengesäß Tankstelle	6.40																		
- Bahnhofstraße	6.41																		
- Birkenstraße	6.42																		
Langenselbold Ringstraße				7.35	7.42		8.35		9.35		10.35		11.35		12.35				
- Markt am Ring				7.36	7.43		8.36		9.36		10.36		11.36		12.36				
- Lindenplatz				7.37	7.44		8.37		9.37		10.37		11.37		12.37				
Hüttengesäß Tankstelle				7.43	7.50		8.43		9.43		10.43		11.43		12.43				
- Bahnhofstraße				7.44	7.51		8.44		9.44		10.44		11.44		12.44				
- Birkenstraße				7.45	7.52		8.45		9.45		10.45		11.45		12.45				
Neuwiedermuß an	6.44		7.47	7.54		8.47		9.47		10.47		11.47		12.47					
Neuwiedermuß ab	6.44		7.47	8.00		9.00		9.47		10.47		11.47		12.47					
Altweidermuß Post	6.45		7.48	8.01		9.01		9.48		10.48		11.48		12.48					

S = nur an Schultagen

B = über Freiheitsplatz

F = nur an schulfreien Tagen

WZ = wartet an der Haltestelle Limeskreisel bis  
5 Min auf ggf. verspätete Linie MKK-54  
vom Freiheitsplatz

(ehemals 5904)



565

# Hanau → Erlensee → Langenselbold → Ronneburg inkl. Fahrten der Linie 564 durch Erlensee

Georg Schulmeyer GmbH, Brüder-Grimm-Str. 32, 63450 Hanau, info@schulmeyer-bus.de, Tel.: (01805) 123281



## Einsatz von Niederflurfahrzeugen

### Montag - Freitag

Linie	564		564		564		564		564		564		564		564		564		564		
	F	S	F	S	F	S	F	S	F	S	F	S	F	S	F	S	F	S	F	S	
Hanau Hbf	13:07	13:07	13:26	13:40	14:07	14:26	14:24	15:07	15:33	15:28	16:07	16:33	16:33	16:33	16:33	16:33	16:33	16:33	16:33	16:33	16:33
- Dettinger Straße	13:10	13:08	13:27	13:41	14:08	14:27	14:25	15:08	15:34	15:29	16:08	16:34	16:34	16:34	16:34	16:34	16:34	16:34	16:34	16:34	16:34
- Dünlop-Übergang					14:10			15:10			16:10										
- Friedrichstraße	13:09		13:28	13:28	13:42	14:28	14:26		15:35	15:30		16:35	16:35	16:35	16:35	16:35	16:35	16:35	16:35	16:35	16:35
- Kurt-Blauw-Platz	13:09		13:29	13:29	13:43	14:29	14:27		15:36	15:31		16:36	16:36	16:36	16:36	16:36	16:36	16:36	16:36	16:36	16:36
- Heraeusstraße	13:10		13:30	13:30	13:44	14:30	14:28		15:37	15:32		16:37	16:37	16:37	16:37	16:37	16:37	16:37	16:37	16:37	16:37
- Klinikum	13:11		13:31	13:31	13:45	14:31	14:29		15:38	15:33		16:38	16:38	16:38	16:38	16:38	16:38	16:38	16:38	16:38	16:38
- Freiheitsplatz	13:13		13:33	13:33	13:47	14:33	14:31		15:40	15:35		16:40	16:40	16:40	16:40	16:40	16:40	16:40	16:40	16:40	16:40
- Otto-Hahn-Schule		13:10																			
- Aller Rückinger Weg		13:16		13:40	13:54		14:38		15:42	15:42		16:47	16:47	16:47	16:47	16:47	16:47	16:47	16:47	16:47	16:47
- Hohe Landesschule		13:17		13:41	13:55		14:39		15:43	15:43		16:48	16:48	16:48	16:48	16:48	16:48	16:48	16:48	16:48	16:48
- Nordbahnhof/Friedberger Straße		13:18		13:42	13:56		14:40		15:44	15:44		16:49	16:49	16:49	16:49	16:49	16:49	16:49	16:49	16:49	16:49
- Nordstraße	13:14		13:34			14:34		15:41		16:41											
- Nordbahnhof	13:14		13:35			14:35		15:42		16:42											
- Paul-Ehrlich-Straße	13:15	13:20	13:36	13:43	13:57	14:36	14:41	15:43	15:45	16:43	16:50	16:43	16:50	16:43	16:50	16:43	16:50	16:43	16:50	16:43	16:50
- Gabelsbergerstraße/Lamboypark	13:15	13:20	13:36	13:43	13:57	14:36	14:41	15:43	15:45	16:43	16:50	16:43	16:50	16:43	16:50	16:43	16:50	16:43	16:50	16:43	16:50
- Francois-Gärten/WHS	13:17	13:22	13:38	13:45	13:59	14:38	14:43	15:45	15:47	16:45	16:52	16:45	16:52	16:45	16:52	16:45	16:52	16:45	16:52	16:45	16:52
- Rückingen LIMES-Kreisel	13:15	13:22	13:27	13:43	13:50	14:04	14:15	14:48	15:15	15:50	15:52	16:15	16:50	16:57	16:15	16:50	16:57	16:15	16:50	16:57	16:15
↳ 54 Freiheitplatz	13:05	13:05	13:05	13:25	14:05	14:32	14:32	15:05	15:32	15:32	16:05	16:32	16:32	16:32	16:05	16:32	16:32	16:05	16:32	16:32	16:32
↳ 54 LIMES-Kreisel	13:15	13:15	13:15	13:35	14:15	14:42	14:42	15:15	15:42	15:42	16:15	16:42	16:42	16:15	16:42	16:42	16:15	16:42	16:42	16:15	16:42
- Rückingen LIMES-Kreisel	13:17	13:22	13:27	13:43	13:50	14:16	14:43	14:49	15:16	15:50	15:53	16:16	16:50	16:57	16:16	16:50	16:57	16:16	16:50	16:57	16:16
- Carl-Benz-Straße	13:17	13:23	13:28	13:44	14:01	14:17	14:44	14:50	15:17	15:51	15:54	16:17	16:51	16:58	16:17	16:51	16:58	16:17	16:51	16:58	16:17
- Heinstraße	13:18	13:24	13:29	13:45	14:02	14:18	14:45	14:51	15:18	15:52	15:55	16:18	16:52	16:59	16:18	16:52	16:59	16:18	16:52	16:59	16:18
- Langendiebach Festplatz	13:20	13:26	13:31	13:47	13:54	14:08	14:20	14:47	15:20	15:54	15:57	16:20	16:54	17:01	16:20	16:54	17:01	16:20	16:54	17:01	16:20
- Friedensstraße	13:21	13:27	13:32	13:48	13:55	14:09	14:21	14:48	15:21	15:55	15:58	16:21	16:55	17:02	16:21	16:55	17:02	16:21	16:55	17:02	16:21

- Apotheke	13:22	13:28	13:33	13:49	13:56	14:10	14:22	14:49	14:55	15:22	15:56	15:59	16:22	16:56	17:03
- Auf dem Hessel	13:23	13:29	13:34	13:50	13:57	14:11	14:23	14:50	14:56	15:23	15:57	16:00	16:23	16:57	17:04
- Auf der Beune	13:24	13:30	13:35	13:51	13:58	14:12	14:24	14:51	14:57	15:24	15:58	16:01	16:24	16:58	17:05
- Bruchköbeler Straße	13:26	13:32	13:37	13:53	14:00	14:14	14:26	14:53	14:59	15:26	16:00	16:03	16:26	17:00	17:07
- Neuer Friedhof	13:28	13:34	13:39	13:55	14:02	14:16	14:28	14:55	15:01	15:28	16:02	16:05	16:28	17:02	17:09
- Ravolz, Langendiebacher Str.	13:30	13:36	13:41	13:57	14:04	14:18	14:30	14:57	15:03	15:30	16:04	16:07	16:30	17:04	17:11
- Langenselbolder Straße	13:31	13:37	13:42	13:58	14:05	14:19	14:31	14:58	15:04	15:31	16:05	16:08	16:31	17:05	17:12
- In den Jockelsäckern	13:32	13:38	13:43				14:32	15:08	15:14	15:32	16:15	16:18	16:32		
Langenselb.Bruderdiebacher Hof															
- Eckenbachhof		13:42	13:48												
- Hüttengesäß Tankstelle		13:44	13:49												
- Bahnhofstraße		13:46	13:51												
- Birkenstraße		13:47	13:52												
- Langenselbold Ringstraße		13:48	13:53												
- Markt am Ring	13:35						14:35	15:11	15:17	15:35	16:18	16:18	16:21	16:35	
- Lindenplatz	13:36						14:36	15:12	15:18	15:36	16:19	16:19	16:22	16:36	
- Hüttengesäß Tankstelle	13:37						14:37	15:13	15:19	15:37	16:20	16:20	16:23	16:37	
- Bahnhofstraße	13:43						14:43	15:19	15:25	15:43	16:26	16:26	16:29	16:43	
- Birkenstraße	13:44						14:44	15:20	15:26	15:44	16:27	16:27	16:30	16:44	
- Neuwiedermuß	13:45						14:45	15:21	15:27	15:45	16:28	16:28	16:31	16:45	
Neuwiedermuß an	13:47	13:50	13:55				14:47	15:23	15:29	15:47	16:30	16:30	16:33	16:47	
Neuwiedermuß ab	13:47	13:50	13:55				14:47	15:23	15:29	15:47	16:30	16:30	16:33	16:47	
Altwiederbus Post	13:48	13:51	13:56				14:48	15:24	15:30	15:48	16:31	16:31	16:34	16:48	

**S** = nur an Schultagen  
**a** = über Freiheitsplatz  
**d** = ab Rüdigerheim weiter als Linie 565 nach

**F** = nur an schulfreien Tagen  
**b** = kommt als Linie 564 aus Hanau

**WZ** = wartet an der Haltestelle Limeskreisel bis  
5 Min auf ggf. verspätete Linie MKK-54  
vom Freiheitsplatz

Altwiederbus

(ehemals 5904)



**565**

# Hanau → Erlensee → Langenselbold → Ronneburg inkl. Fahrten der Linie 564 durch Erlensee



Georg Schulmeyer GmbH, Brüder-Grimm-Str. 32, 63450 Hanau, info@schulmeyer-bus.de, Tel.: (01805) 123281

## Einsatz von Niederflurfahrzeugen

### Montag - Freitag

Linie	565	564	565	564	565	564	565	565	565	565
Fahrt	164	113	165	114	166	115	167	168	169	170
<b>S3</b> von Ffm Hauptwache	an	16:59	17:29	17:59	18:29	18:59	19:29			
<b>S3</b> 50/55 von Frankfurt Hbf	an	17:01	18:00	18:22	19:01					
Hinweise	<b>WZ</b>	<b>WZ</b>	<b>WZ</b>	<b>WZ</b>	<b>WZ</b>					
Hanau Hbf	17:07	17:37	18:07	18:37	19:07	19:37				
- Dettinger Straße	17:08	17:38	18:08	18:38	19:08	19:38				
- Dunlop-Übergang	17:10		18:10		19:10					
- Friedrichstraße	17:39		18:39		19:39					
- Kurt-Blauum-Platz	17:40		18:40		19:40					
- Heraeusstraße	17:41		18:41		19:41					
- Klinikum	17:42		18:42		19:42					
- Freiheitsplatz	17:44		18:44		19:44	20:03	21:03	22:03	23:03	
- Klinikum						20:04	21:04	22:04	23:04	
- Heraeusstraße						20:05	21:05	22:05	23:05	
- Kurt-Blauum-Platz						20:06	21:06	22:06	23:06	
- Friedrichstraße						20:07	21:07	22:07	23:07	
- Dettinger Straße						20:08	21:08	22:08	23:08	
- Hanau Hbf						20:10	21:10	22:10	23:10	
- Dettinger Straße						20:11	21:11	22:11	23:11	
- Dunlop-Übergang						20:13	21:13	22:13	23:13	
- Nordstraße	17:45		18:45		19:45					
- Nordbahnhof	17:46		18:46		19:46					
- Paul-Ehrlich-Straße	17:47		18:47		19:47					
- Gabelsbergerstraße/Lamboypark	17:47		18:47		19:47					
- Francois-Gärten/WHIS	17:49		18:49		19:49					
Rücklingen LIMES-Kreisell	an	17:15	17:54	18:15	18:54	19:15	19:54	20:18	21:18	22:18
ab	17:05	17:32	18:05	18:32	19:05	19:32	20:05	20:18	21:05	22:05
<b>S4</b> LIMES-Kreisell	an	17:15	17:42	18:15	18:42	19:15	19:42	20:15	21:15	22:15
Rücklingen LIMES-Kreisell	ab	17:16	17:54	18:16	18:54	19:16	19:54	20:18	21:18	22:18
- Carl-Benz-Straße	17:17	17:55	18:17	18:55	19:17	19:55	20:19	21:19	22:19	23:19

- Hainstraße	17.18	17.56	18.18	18.56	19.18	19.56	20.20	21.20	22.20	23.20
Langeniebach Festplatz	17.20	17.58	18.20	18.58	19.20	19.58	20.22	21.22	22.22	23.22
- Friedensstraße	17.21	17.59	18.21	18.59	19.21	19.59	20.23	21.23	22.23	23.23
- Apotheke	17.22	18.00	18.22	19.00	19.22	20.00	20.24	21.24	22.24	23.24
- Auf dem Hessel	17.23	18.01	18.23	19.01	19.23	20.01	20.25	21.25	22.25	23.25
- Auf der Beune	17.24	18.02	18.24	19.02	19.24	20.02	20.26	21.26	22.26	23.26
- Bruchköbeler Straße	17.26	18.04	18.26	19.04	19.26	20.04	20.28	21.28	22.28	23.28
- Neuer Friedhof	17.28	18.06	18.28	19.06	19.28	20.06	20.30	21.30	22.30	23.30
Ravolzh. Langendiebacher Str.	17.30	18.08	18.30	19.08	19.30	20.08	20.32	21.32	22.32	23.32
- Langenselbolder Straße	17.31	18.09	18.31	19.09	19.31	20.09	20.33	21.33	22.33	23.33
- In den Jockelsäckern	17.32	18.32	19.32	20.34	21.34	22.34	23.34			
Langenselbold Ringstraße	17.35	18.35	19.35	20.37	21.37	22.37	23.37			
- Markt am Ring	17.36	18.36	19.36	20.38	21.38	22.38	23.38			
- Lindenplatz	17.37	18.37	19.37	20.39	21.39	22.39	23.39			
Hüttengesäß Tankstelle	17.43	18.43	19.43	20.45	21.45	22.45	23.45			
- Bahnhofstraße	17.44	18.44	19.44	20.46	21.46	22.46	23.46			
- Birkenstraße	17.45	18.45	19.45	20.47	21.47	22.47	23.47			
Neuwiedermuß an	17.47	18.47	19.47	20.49	21.49	22.49	23.49			
Neuwiedermuß ab	17.47	18.47	19.47	20.49	21.49	22.49	23.49			
Altweidermus Post	17.48	18.48	19.48	20.50	21.50	22.50	23.50			

**WZ** = wartet an der Haltestelle Limeskreisel bis  
5 Min auf ggf. verspätete Linie MKK-54  
vom Freiheitsplatz

(ehemals 5904)



**565**

# Hanau → Erlensee → Langenselbold → Ronneburg inkl. Fahrten der Linie 564 durch Erlensee



Georg Schulmeyer GmbH, Brüder-Grimm-Str. 32, 63450 Hanau, info@schulmeyer-bus.de, Tel.: (01805) 123281

## Einsatz von Niederflurfahrzeugen

### Samstag

Linie	564	565	564	565	564	565	564	565	564	565	564	565	564	565	564	565	564	565		
Fahrt	351	301	352	302	353	304	355	305	356	306	357	307	358	308	359	309	360			
<b>S</b> von Ffm Hauptwache	an	5.59	6.29	6.59	7.29	7.59	8.29	8.59	9.29	9.59	10.29	10.59	11.29	11.59	12.29	12.59	13.29	13.59	14.29	14.59
<b>S</b> 50/55 von Frankfurt Hbf	an	6.00	7.01	7.35	8.01	9.01	10.02	11.01	12.01	13.01	14.01	15.01								
	an	6.00	7.01	7.35	8.01	9.01	10.02	11.01	12.01	13.01	14.01	15.01								
	an	6.10	7.10	7.40	8.10	8.40	9.10	9.40	10.10	10.40	11.10	11.40	12.10	12.40	13.10	13.40	14.10	14.40	15.10	
Hanau Hbf		6.11	7.11	7.41	8.11	8.41	9.11	9.41	10.11	10.41	11.11	11.41	12.11	12.41	13.11	13.41	14.11	14.41	15.11	
- Dettinger Straße		6.13	7.13	7.43	8.13	8.42	9.13	9.42	10.13	10.42	11.13	11.42	12.13	12.42	13.13	13.42	14.13	14.42	15.13	
- Dunlop-Übergang																				
- Friedrichstraße		6.42	7.42	7.43	8.43	9.43	10.43	11.43	12.43	13.43	14.43	15.43								
- Kurt-Blau-Platz		6.43	7.43	7.44	8.44	9.44	10.44	11.44	12.44	13.44	14.44	15.44								
- Hereausstraße		6.44	7.44	7.45	8.45	9.45	10.45	11.45	12.45	13.45	14.45	15.45								
- Klinikum		6.45	7.45	7.47	8.47	9.47	10.47	11.47	12.47	13.47	14.47	15.47								
- Freiheitsplatz		6.47	7.47	7.48	8.48	9.48	10.48	11.48	12.48	13.48	14.48	15.48								
- Nordstraße		6.48	7.48	7.49	8.49	9.49	10.49	11.49	12.49	13.49	14.49	15.49								
- Nordbahnhof		6.49	7.49	7.50	8.50	9.50	10.50	11.50	12.50	13.50	14.50	15.50								
- Paul-Ehrlich-Straße		6.50	7.50	7.52	8.52	9.52	10.52	11.52	12.52	13.52	14.52	15.52								
- Gabelsbergerstraße/Lamboypark		6.50	7.50	7.52	8.52	9.52	10.52	11.52	12.52	13.52	14.52	15.52								
- Francois-Gärten/WHS		6.52	7.52	7.57	8.57	9.57	10.57	11.57	12.57	13.57	14.57	15.57								
- Rückingen LIMES-Kreisel	an	6.18	7.18	7.19	8.19	9.19	10.19	11.19	12.19	13.19	14.19	15.19								
ab	6.09	7.09	7.08	8.09	9.09	10.09	11.09	12.09	13.09	14.09	15.09									
<b>S</b> 54 Freiheitsplatz	an	6.18	7.18	7.19	8.19	9.19	10.19	11.19	12.19	13.19	14.19	15.19								
ab	6.09	7.09	7.08	8.09	9.09	10.09	11.09	12.09	13.09	14.09	15.09									
Rückingen LIMES-Kreisel	ab	6.19	7.19	7.19	8.19	9.19	10.19	11.19	12.19	13.19	14.19	15.19								
- Carl-Benz-Straße		6.20	7.20	7.21	8.21	9.21	10.21	11.21	12.21	13.21	14.21	15.21								
- Heinststraße		6.21	7.21	7.23	8.23	9.23	10.23	11.23	12.23	13.23	14.23	15.23								
- Langenlebach Festplatz		6.23	7.01	7.23	8.01	9.01	10.01	11.01	12.01	13.01	14.01	15.01								
- Friedensstraße		6.24	7.02	7.24	8.02	9.02	10.02	11.02	12.02	13.02	14.02	15.02								
- Apotheke		6.25	7.03	7.25	8.03	9.03	10.03	11.03	12.03	13.03	14.03	15.03								
- Auf dem Hessel		6.26	7.04	7.26	8.04	9.04	10.04	11.04	12.04	13.04	14.04	15.04								
- Auf der Beune		6.27	7.05	7.27	8.05	9.05	10.05	11.05	12.05	13.05	14.05	15.05								
- Bruchköbeler Straße		6.29	7.07	7.29	8.07	9.07	10.07	11.07	12.07	13.07	14.07	15.07								
- Neuer Friedhof		6.31	7.09	7.31	8.09	9.31	10.09	11.31	12.09	13.31	14.09	15.31								

Ravolzh. Langendiebacher Str.	6.33	7.11	7.33	8.11	8.33	9.11	9.33	10.11	10.33	11.11	11.33	12.11	12.33	13.11	13.33	14.11	14.33	15.11	15.33
- Langenselbolder Straße	6.34	7.12	7.34	8.12	8.34	9.12	9.34	10.12	10.34	11.12	11.34	12.12	12.34	13.12	13.34	14.12	14.34	15.12	15.34
- In den Jockelsäckern	6.35	7.35			8.35		9.35		10.35		11.35		12.35		13.35		14.35		15.35
Langenselbold Ringstraße	6.38	7.38	7.38		8.38		9.38		10.38		11.38		12.38		13.38		14.38		15.38
- Markt am Ring	6.39	7.39	7.39		8.39		9.39		10.39		11.39		12.39		13.39		14.39		15.39
- Lindenplatz	6.40	7.40	7.40		8.40		9.40		10.40		11.40		12.40		13.40		14.40		15.40
- Hüttengesäß Tankstelle	6.46	7.46	7.46		8.46		9.46		10.46		11.46		12.46		13.46		14.46		15.46
- Bahnhofstraße	6.47	7.47	7.47		8.47		9.47		10.47		11.47		12.47		13.47		14.47		15.47
- Birkenstraße	6.48	7.48	7.48		8.48		9.48		10.48		11.48		12.48		13.48		14.48		15.48
Neuwiedermuß	an	6.50	7.50		8.50		9.50		10.50		11.50		12.50		13.50		14.50		15.50
Neuwiedermuß	ab	6.50	7.50		8.50		9.50		10.50		11.50		12.50		13.50		14.50		15.50
Altweidernus Post	6.51	7.51	7.51		8.51		9.51		10.51		11.51		12.51		13.51		14.51		15.51

**WZ** = wartet an der Haltestelle Limeskreisel bis  
5 Min auf ggf. verspätete Linie MKK-54  
vom Freiheitsplatz



- Carl-Benz-Straße	15.58	16.20	16.58	17.20	17.58	18.20	18.58	19.20	19.58	20.19	21.19	22.19	23.19
- Hainstraße	15.59	16.21	16.59	17.21	17.59	18.21	18.59	19.21	19.59	20.20	21.20	22.20	23.20
Langenlebach Festplatz	16.01	16.23	17.01	17.23	18.01	18.23	19.01	19.23	20.01	20.22	21.22	22.22	23.22
- Friedensstraße	16.02	16.24	17.02	17.24	18.02	18.24	19.02	19.24	20.02	20.23	21.23	22.23	23.23
- Apotheke	16.03	16.25	17.03	17.25	18.03	18.25	19.03	19.25	20.03	20.24	21.24	22.24	23.24
- Auf dem Hessel	16.04	16.26	17.04	17.26	18.04	18.26	19.04	19.26	20.04	20.25	21.25	22.25	23.25
- Bruchköhler Straße	16.05	16.27	17.05	17.27	18.05	18.27	19.05	19.27	20.05	20.26	21.26	22.26	23.26
- Neuer Friedhof	16.09	16.31	17.09	17.31	18.09	18.31	19.09	19.31	20.09	20.30	21.30	22.30	23.30
Ravolz, Langendiebacher Str.	16.11	16.33	17.11	17.33	18.11	18.33	19.11	19.33	20.11	20.32	21.32	22.32	23.32
- Langenselbolder Straße	16.12	16.34	17.12	17.34	18.12	18.34	19.12	19.34	20.12	20.33	21.33	22.33	23.33
- In den Jockelsäckern	16.35	17.35	18.35	19.35	20.34	21.34	22.34	23.34	24.34	25.34	26.34	27.34	28.34
Langenselbold Ringstraße	16.38	17.38	18.38	19.38	20.37	21.37	22.37	23.37	24.37	25.37	26.37	27.37	28.37
- Markt am Ring	16.39	17.39	18.39	19.39	20.38	21.38	22.38	23.38	24.38	25.38	26.38	27.38	28.38
- Lindenplatz	16.40	17.40	18.40	19.40	20.39	21.39	22.39	23.39	24.39	25.39	26.39	27.39	28.39
Hüttingesäß Tankstelle	16.46	17.46	18.46	19.46	20.45	21.45	22.45	23.45	24.45	25.45	26.45	27.45	28.45
- Bahnhofstraße	16.47	17.47	18.47	19.47	20.46	21.46	22.46	23.46	24.46	25.46	26.46	27.46	28.46
- Birkenstraße	16.48	17.48	18.48	19.48	20.47	21.47	22.47	23.47	24.47	25.47	26.47	27.47	28.47
Neuwiederfuß an	16.50	17.50	18.50	19.50	20.49	21.49	22.49	23.49	24.49	25.49	26.49	27.49	28.49
Neuwiederfuß ab	16.50	17.50	18.50	19.50	20.49	21.49	22.49	23.49	24.49	25.49	26.49	27.49	28.49
Altweidernus Post	16.51	17.51	18.51	19.51	20.50	21.50	22.50	23.50	24.50	25.50	26.50	27.50	28.50

13 = nicht am 24.12.

**WZ** = wartet an der Haltestelle Limeskreisel bis  
5 Min auf ggf. verspätete Linie MKK-54  
vom Freiheitsplatz

(ehemals 5904)



**565**

# Hanau → Erlensee → Langenselbold → Ronneburg inkl. Fahrten der Linie 564 durch Erlensee



Georg Schulmeyer GmbH, Brüder-Grimm-Str. 32, 63450 Hanau, info@schulmeyer-bus.de, Tel.: (01805) 123281

## Einsatz von Niederflurfahrzeugen

### Sonn- und Feiertag

Linie	564	565	564	565	564	565	564	565	564	565	564	565	564	565	564	565
Fahrt	501	552	502	553	503	554	504	555	505	556	506	557	507	558	508	559
an	8.01	9.01	10.01	11.01	12.01	13.01	14.01	15.01	16.01	17.01	18.01	19.01	20.01	21.01	19.01	20.01
an	19.44	20.44														
<b>S3</b> von Ffm Hauptwache																
<b>S3</b> 50/55 von Frankfurt Hbf																
Hinweise																
Hanau Hbf	8.10	9.10	10.10	11.10	12.10	13.10	14.10	15.10	16.10	17.10	18.10	19.10	20.10	21.10		
- Dettinger Straße	8.11	9.11	10.11	11.11	12.11	13.11	14.11	15.11	16.11	17.11	18.11	19.11	20.11	21.11		
- Dunlop-Übergang	8.13		10.13		12.13		14.13		16.13		18.13		20.13			
- Friedrichstraße		9.12		11.12		13.12		15.12		17.12		19.12		21.12		
- Kurt-Blaum-Platz		9.13		11.13		13.13		15.13		17.13		19.13		21.13		
- Hereausstraße		9.14		11.14		13.14		15.14		17.14		19.14		21.14		
- Klinikum		9.15		11.15		13.15		15.15		17.15		19.15		21.15		
- Freiheitsplatz		9.17		11.17		13.17		15.17		17.17		19.17		21.17		
- Nordstraße		9.18		11.18		13.18		15.18		17.18		19.18		21.18		
- Nordbahnhof		9.19		11.19		13.19		15.19		17.19		19.19		21.19		
- Paul-Ehrlich-Straße		9.20		11.20		13.20		15.20		17.20		19.20		21.20		
- Gabelsbergerstraße/Lamboy Park		9.22		11.22		13.22		15.22		17.22		19.22		21.22		
- Francois-Gärten/VHS		9.20		11.20		13.20		15.20		17.20		19.20		21.20		
Rückingen LIMES-Kreisel	8.18	9.27	10.18	11.27	12.18	13.27	14.18	15.27	16.18	17.27	18.18	19.27	20.18	21.27		
↔ 54 Freiheitsplatz							14.09		16.09		18.09		20.09			
↔ 54 Freiheitsplatz							14.09		16.09		18.09		20.09			
Rückingen LIMES-Kreisel	8.19	9.27	10.19	11.27	12.19	13.27	14.19	15.27	16.19	17.27	18.19	19.27	20.19	21.27		
- Carl-Benz-Straße	8.20	9.28	10.20	11.28	12.20	13.28	14.20	15.28	16.20	17.28	18.20	19.28	20.20	21.28		
- Hainstraße	8.21	9.29	10.21	11.29	12.21	13.29	14.21	15.29	16.21	17.29	18.21	19.29	20.21	21.29		
- Langenlebach Festplatz	8.23	9.31	10.23	11.31	12.23	13.31	14.23	15.31	16.23	17.31	18.23	19.31	20.23	21.31		
- Friedensstraße	8.24	9.32	10.24	11.32	12.24	13.32	14.24	15.32	16.24	17.32	18.24	19.32	20.24	21.32		
- Apotheke	8.25	9.33	10.25	11.33	12.25	13.33	14.25	15.33	16.25	17.33	18.25	19.33	20.25	21.33		
- Auf dem Hessel	8.26	9.34	10.26	11.34	12.26	13.34	14.26	15.34	16.26	17.34	18.26	19.34	20.26	21.34		
- Auf der Beune	8.27	9.35	10.27	11.35	12.27	13.35	14.27	15.35	16.27	17.35	18.27	19.35	20.27	21.35		
- Bruchköbeler Straße	8.29	9.37	10.29	11.37	12.29	13.37	14.29	15.37	16.29	17.37	18.29	19.37	20.29	21.37		
- Neuer Friedhof	8.31	9.39	10.31	11.39	12.31	13.39	14.31	15.39	16.31	17.39	18.31	19.39	20.31	21.39		

Ravolzh. Langendiebacher Str.	8.33	9.41	10.33	11.41	12.33	13.41	14.33	15.41	16.33	17.41	18.33	19.41	20.33	21.41
- Langenselbolder Straße	8.34	9.42	10.34	11.42	12.34	13.42	14.34	15.42	16.34	17.42	18.34	19.42	20.34	21.42
- In den Jockelsäckern	8.35		10.35		12.35		14.35		16.35		18.35		20.35	
Langenselbold Ringstraße	8.38	10.38		12.38		14.38		16.38		18.38		20.38		
- Markt am Ring	8.39	10.39	12.39	14.39	16.39	18.39	20.39							
- Lindenplatz	8.40	10.40	12.40	14.40	16.40	18.40	20.40							
- Hüttengesäß Tankstelle	8.46	10.46	12.46	14.46	16.46	18.46	20.46							
- Bahnhofstraße	8.47	10.47	12.47	14.47	16.47	18.47	20.47							
- Birkenstraße	8.48	10.48	12.48	14.48	16.48	18.48	20.48							
Neuwiederfuß	an	8.50	10.50	12.50	14.50	16.50	18.50	20.50						
Neuwiederfuß	ab	8.50	10.50	12.50	14.50	16.50	18.50	20.50						
Altweidernus Post		8.51	10.51	12.51	14.51	16.51	18.51	20.51						

**WZ** = wartet an der Haltestelle Limeskreisel bis  
5 Min auf ggf. verspätete Linie MKK-54  
vom Freiheitsplatz

(ehemals 5904)



**565**

**Ronneburg → Langenselbold → Erlensee → Hanau  
inkl. Fahrten der Linie 564 durch Erlensee**



Georg Schulmeyer GmbH, Brüder-Grimm-Str. 32, 63450 Hanau, info@schulmeyer-bus.de, Tel.: (01805) 123281

**Einsatz von Niederflurfahrzeugen**

**Montag - Freitag**

Am 24.12. und 31.12. Verkehr wie Samstag

Linie	S										S										WZ		WZ					
	565	565	564	565	564	565	564	565	565	564	565	564	565	564	565	564	565	564	565	564	257	205	258	206	565	564		
Fahrt	251	252	253	201	254	202	851	802	852	853	255	203	256	204	257	205	258	206	259									
Verkehrsbeschränkung																												
Hinweise																												
Altweidermus Ronneburger Str.	4.43	5.09	6.09	6.46	7.05	7.09	8.09	9.09	10.09	11.09	7.05	7.09	8.09	9.09	10.09	11.09	8.09	9.09	10.09	11.09	8.09	9.09	10.09	11.09	10.09	11.09		
Neuwiederfuß	4.44	5.10	6.10	6.47	7.06	7.10	8.10	9.10	10.10	11.10	7.06	7.10	8.10	9.10	10.10	11.10	8.10	9.10	10.10	11.10	8.10	9.10	10.10	11.10	10.10	11.10		
Hüttingesäß Bahnhofstraße	4.47	5.13	6.13	6.50	7.09	7.13	8.13	9.13	10.13	11.13	7.09	7.13	8.13	9.13	10.13	11.13	8.13	9.13	10.13	11.13	8.13	9.13	10.13	11.13	10.13	11.13		
- Feuerwehr																												
- Tankstelle	4.48	5.14	6.14	6.51	7.10	7.14	8.14	9.14	10.14	11.14	7.10	7.14	8.14	9.14	10.14	11.14	8.14	9.14	10.14	11.14	8.14	9.14	10.14	11.14	10.14	11.14		
Langenselbold Lindenplatz	5.20	6.20	6.20								7.20	7.20	8.20	9.20	10.20	11.20	8.20	9.20	10.20	11.20	8.20	9.20	10.20	11.20	10.20	11.20		
- Markt am Ring	5.21	6.21									7.21	7.21	8.21	9.21	10.21	11.21	8.21	9.21	10.21	11.21	8.21	9.21	10.21	11.21	10.21	11.21		
- Ringstraße	5.22	6.22	6.22								7.22	7.22	8.22	9.22	10.22	11.22	8.22	9.22	10.22	11.22	8.22	9.22	10.22	11.22	10.22	11.22		
- Eckenbachhof	4.50			6.53	7.12						7.12						8.25	9.25	10.25	11.25								
- Bruderiebacher Hof	4.51			6.54	7.13						7.13						8.25	9.25	10.25	11.25								
Ravolzhausen Jockelsäckern	4.55	5.25	6.25	7.00	7.19	7.25	8.25	9.25	10.25	11.25	7.19	7.25	8.25	9.25	10.25	11.25	8.25	9.25	10.25	11.25	8.25	9.25	10.25	11.25	10.25	11.25		
Langenselbold der Straße	4.57	5.27	6.01	7.02	7.20	7.27	7.52	8.27	8.52	9.27	7.20	7.27	7.52	8.27	8.52	9.27	8.27	8.52	9.27	10.27	10.52	11.27	8.52	9.27	10.27	11.27	10.27	11.27
Langendiebacher Straße	4.58	5.28	6.02	6.53	7.02	7.03	7.21	7.28	7.53	8.28	7.21	7.28	7.53	8.28	8.53	9.28	8.53	9.28	10.28	10.53	11.28	8.53	9.28	10.28	10.53	11.28	11.28	
Langendiebach Neuer Friedhof	4.30	5.00	6.04	6.30	6.55	7.04	7.05	7.12	7.23	7.30	7.55	8.30	8.55	9.30	9.55	10.30	9.55	10.30	10.55	11.30	9.55	10.30	10.55	11.30	10.55	11.30		
Bruchköhler Straße	4.31	5.01	6.05	6.31	6.56	7.05	7.06	7.13	7.24	7.31	7.56	8.31	8.56	9.31	9.56	10.31	9.56	10.31	10.56	11.31	9.56	10.31	10.56	11.31	10.56	11.31		
- Auf der Beune	4.33	5.03	6.07	6.33	6.58	7.07	7.08	7.15	7.26	7.33	7.58	8.33	8.58	9.33	9.58	10.33	9.58	10.33	10.58	11.33	9.58	10.33	10.58	11.33	10.58	11.33		
- Auf dem Hessel	4.34	5.04	6.08	6.34	6.59	7.08	7.09	7.16	7.27	7.34	7.59	8.34	8.59	9.34	9.59	10.34	9.59	10.34	10.59	11.34	9.59	10.34	10.59	11.34	10.59	11.34		
- Apotheke	4.36	5.06	6.10	6.36	7.01	7.10	7.11	7.18	7.29	7.36	8.01	8.36	9.01	9.36	10.01	10.36	10.01	10.36	11.01	11.36	10.01	10.36	11.01	11.36	10.36	11.36		
- Friedensstraße	4.37	5.07	6.11	6.37	7.02	7.11	7.12	7.19	7.30	7.37	8.02	8.37	9.02	9.37	10.02	10.37	10.02	10.37	11.02	11.37	10.02	10.37	11.02	11.37	10.37	11.37		
- Festplatz	4.38	5.08	6.12	6.38	7.03	7.12	7.13	7.20	7.31	7.38	8.03	8.38	9.03	9.38	10.03	10.38	10.03	10.38	11.03	11.38	10.03	10.38	11.03	11.38	10.38	11.38		
Rückingen Hainstraße	4.40	5.10	6.14	6.40	7.05	7.14	7.15	7.22	7.33	7.40	8.05	8.40	9.05	9.40	10.05	10.40	10.05	10.40	11.05	11.40	10.05	10.40	11.05	11.40	10.40	11.40		
- Carl-Benz-Straße	4.41	5.11	6.15	6.41	7.06	7.15	7.16	7.23	7.34	7.41	8.06	8.41	9.06	9.41	10.06	10.41	10.06	10.41	11.06	11.41	10.06	10.41	11.06	11.41	10.41	11.41		
- LIMES-Kreis	4.42	5.12	6.16	6.42	7.07	7.16	7.17	7.24	7.35	7.42	8.07	8.42	9.07	9.42	10.07	10.42	10.07	10.42	11.07	11.42	10.07	10.42	11.07	11.42	10.42	11.42		
an																												
ab	5.45	6.46									7.46	8.43	9.43	10.43	11.43	8.43	9.43	10.43	11.43	8.43	9.43	10.43	11.43	10.43	11.43			
an	5.56	6.57									7.57	8.54	9.54	10.54	11.54	8.54	9.54	10.54	11.54	8.54	9.54	10.54	11.54	10.54	11.54			
- LIMES-Kreis	4.43	5.13	6.17	6.43	7.08	7.16	7.18	7.24	7.35	7.43	8.08	8.43	9.08	9.43	10.08	10.43	10.08	10.43	11.08	11.43	10.08	10.43	11.08	11.43	10.43	11.43		
Hanau Dunlop-Übergang	4.48	5.18	6.48	6.22	6.48						7.48						8.48				8.48				10.48	11.48		





- Nordbahnhof	12.16	13.16	13.35	14.16	15.16	16.16	17.16	18.16	19.16								
- Nordstraße	12.17	13.17	13.36	14.17	15.17	16.17	17.17	18.17	19.17								
- Freiheitsplatz	12.18	13.18	13.37	14.18	15.18	16.18	17.18	18.18	19.18								
- Klinikum	12.20	13.20		14.20	15.20	16.20	17.20	18.20	19.20								
- Heræusstraße	12.21	13.21		14.21	15.21	16.21	17.21	18.21	19.21								
- Kurt-Blauum-Platz	12.22	13.22		14.22	15.22	16.22	17.22	18.22	19.22								
- Friedrichstraße	12.23	13.23		14.23	15.23	16.23	17.23	18.23	19.23								
- Dettinger Straße	12.24	12.50	13.24	13.50	14.24	14.50	15.24	15.50	16.24	16.50	17.24	17.50	18.24	18.50	19.24	19.50	
- Hanau Hbf	12.25	12.51	13.25	13.51	14.25	14.51	15.25	15.51	16.25	16.51	17.25	17.51	18.25	18.51	19.25	19.51	
<b>S</b> <b>S</b> nach Ffm Hauptwache	ab	12.31	13.01	13.31	14.01	14.31	15.01	15.31	16.01	16.31	17.01	17.31	18.01	18.31	19.01	19.31	20.01
<b>S</b> <b>S</b> 50/55 nach Ffm Süd	ab	12.55	13.04	13.55	14.09	14.55	15.04	15.55	16.04	16.55	17.04	17.55	18.09	18.55	19.04	19.55	20.09
- Dettinger Straße																	19.52
- Friedrichstraße																	19.53
- Kurt-Blauum-Platz																	19.53
- Heræusstraße																	19.54
- Klinikum																	19.55
- Freiheitsplatz																	19.57

**S** = nur an Schultagen  
**S** = kommt als Linie 565 aus Langenselbold  
**W** = wartet an der Haltestelle Limeskreisel bis **S** = fährt weiter als Linie 564 über Erlensee nach Hanau  
**W** = 5 Min auf ggf. verspätete Linie MKK-54 aus Langenselbold

(ehemals 5904)



**565**

**Ronneburg → Langenselbold → Erlensee → Hanau  
inkl. Fahrten der Linie 564 durch Erlensee**



Georg Schulmeyer GmbH, Brüder-Grimm-Str. 32, 63450 Hanau, info@schulmeyer-bus.de, Tel.: (01805) 123281

**Einsatz von Niederflurfahrzeugen**

**Montag - Freitag**

Linie	564	565	565	565	
Fahrt	215	268	269	270	
Hinweise		WZ	WZ		
Altviertel/Ronneburger Str.	20.09	21.09	22.09		
Neuwiederfuß	20.10	21.10	22.10		
Hüttengesäß Bahnhofstraße	20.13	21.13	22.13		
- Tankstelle	20.14	21.14	22.14		
Langenselbold Lindenplatz	20.20	21.20	22.20		
- Markt am Ring	20.21	21.21	22.21		
- Ringstraße	20.22	21.22	22.22		
Ravolzhausen Jockelsäckern	20.25	21.25	22.25		
- Langenselbolder Straße	19.52	20.27	21.27	22.27	
- Langendiebacher Straße	19.53	20.28	21.28	22.28	
Langenlebach Neuer Friedhof	19.55	20.30	21.30	22.30	
- Bruchköbeler Straße	19.56	20.31	21.31	22.31	
- Auf der Beune	19.58	20.33	21.33	22.33	
- Auf dem Hessel	19.59	20.34	21.34	22.34	
- Apotheke	20.01	20.36	21.36	22.36	
- Friedensstraße	20.02	20.37	21.37	22.37	
- Festsplatz	20.03	20.38	21.38	22.38	
Rückingen Hainstraße	20.05	20.40	21.40	22.40	
- Carl-Benz-Straße	20.06	20.41	21.41	22.41	
- LIMES-Kreisel	20.07	20.42	21.42	22.42	
54 LIMES-Kreisel	ab	20.43	21.43		
54 Freiheitsplatz	an	20.54	21.54		
- LIMES-Kreisel	ab	20.08	20.43	21.43	22.43
Hanau Duntop-Übergang		20.48	21.48	22.48	
- Francois-Gärten/VHS	20.14				
- Gabelsbergerstraße/Lamboypark	20.15				
- Pauli-Ehrlich-Straße	20.16				
- Nordbahnhof	20.16				

- Nordstraße	20.17		
- Freiheitsplatz	20.18		
- Klinikum	20.20		
- Heraeusstraße	20.21		
- Kurt-Blauum-Platz	20.22		
- Friedrichstraße	20.23		
- Dettinger Straße	20.24	20.50	21.50 22.50
- Hanau Hbf	20.25	20.51	21.51 22.51
<b>S9</b> nach Ffm Hauptwache	ab	20.31 21.16	22.16
<b>S9</b> 50/55 nach Ffm Süd	ab	20.55 21.04	22.09 23.03
- Dettinger Straße		20.52	21.52 22.52
- Friedrichstraße		20.53	21.53 22.53
- Kurt-Blauum-Platz		20.53	21.53 22.53
- Heraeusstraße		20.54	21.54 22.54
- Klinikum		20.55	21.55 22.55
- Freiheitsplatz		20.57	21.57 22.57

**WZ** = wartet an der Haltestelle Limeskreisel bis  
5 Min auf ggf. verspätete Linie MKK-54  
aus Langensalbold

(ehemals 5904)



**565**

**Ronneburg → Langenselbold → Erlensee → Hanau  
inkl. Fahrten der Linie 564 durch Erlensee**

Georg Schulmeyer GmbH, Brüder-Grimm-Str. 32, 63450 Hanau, info@schulmeyer-bus.de, Tel.: (01805) 123281



**Samstag**

Linie	565	565	564	565	564	565	564	565	564	565	564	565	564	565	564	565	564	565		
Fahrt	451	452	401	454	402	454	403	455	404	456	405	457	406	458	407	459	408	460	409	
Hinweise	WZ	WZ	WZ	WZ	WZ	WZ	WZ	WZ	WZ	WZ	WZ	WZ	WZ	WZ	WZ	WZ	WZ	WZ	WZ	
Altviertel/Ronneburger Str.	5:09	6:09		7:09		8:09		9:09		10:09		11:09		12:09		13:09		14:09		14:09
Neuwiedermaß	5:10	6:10	7:10	8:10	9:10	10:10	11:10	12:10	13:10	14:10										14:10
Hüttengäßß Bahnhofstraße	5:13	6:13	7:13	8:13	9:13	10:13	11:13	12:13	13:13	14:13										14:13
- Tankstelle	5:14	6:14	7:14	8:14	9:14	10:14	11:14	12:14	13:14	14:14										14:14
Langenselbold Lindenplatz	5:20	6:20	7:20	8:20	9:20	10:20	11:20	12:20	13:20	14:20										14:20
- Markt am Ring	5:21	6:21	7:21	8:21	9:21	10:21	11:21	12:21	13:21	14:21										14:21
- Ringstraße	5:22	6:22	7:22	8:22	9:22	10:22	11:22	12:22	13:22	14:22										14:22
Ravolzhausen Jockelsäckern	5:25	6:25	7:25	8:25	9:25	10:25	11:25	12:25	13:25	14:25										14:25
- Langenselbolder Straße	5:27	6:27	7:27	8:27	9:27	10:27	11:27	12:27	13:27	14:27										14:27
- Langenselbolder Straße	5:28	6:28	7:28	8:28	9:28	10:28	11:28	12:28	13:28	14:28										14:28
- Langenselbader Straße	5:28	6:28	7:28	8:28	9:28	10:28	11:28	12:28	13:28	14:28										14:28
- Langendiebacher Straße	5:30	6:30	7:30	8:30	9:30	10:30	11:30	12:30	13:30	14:30										14:30
- Langenlebach Neuer Friedhof	5:31	6:31	7:31	8:31	9:31	10:31	11:31	12:31	13:31	14:31										14:31
- Bruchköbeler Straße	5:31	6:31	7:31	8:31	9:31	10:31	11:31	12:31	13:31	14:31										14:31
- Auf der Beune	5:33	6:33	7:33	8:33	9:33	10:33	11:33	12:33	13:33	14:33										14:33
- Auf dem Hessel	5:34	6:34	7:34	8:34	9:34	10:34	11:34	12:34	13:34	14:34										14:34
- Apotheke	5:36	6:36	7:36	8:36	9:36	10:36	11:36	12:36	13:36	14:36										14:36
- Friedensstraße	5:37	6:37	7:37	8:37	9:37	10:37	11:37	12:37	13:37	14:37										14:37
- Festsplatz	5:38	6:38	7:38	8:38	9:38	10:38	11:38	12:38	13:38	14:38										14:38
- Rückingen Hainstraße	5:40	6:40	7:40	8:40	9:40	10:40	11:40	12:40	13:40	14:40										14:40
- Carl-Benz-Straße	5:41	6:41	7:41	8:41	9:41	10:41	11:41	12:41	13:41	14:41										14:41
- LIMES-Kreisel	an	5:42	6:42	7:42	8:42	9:42	10:42	11:42	12:42	13:42	14:42									14:42
54 LIMES-Kreisel	ab	5:43	6:43	7:43	8:43	9:43	10:43	11:43	12:43	13:43	14:43									14:43
54 Freiheitsplatz	an	5:54	6:54	7:53	8:53	9:53	10:53	11:53	12:53	13:53										14:43
- LIMES-Kreisel	ab	5:43	6:43	7:43	8:43	9:43	10:43	11:43	12:43	13:43	14:43									14:43
- Hanau Duntop-Übergang	5:48	6:48		7:48		8:48		9:48		10:48		11:48		12:48		13:48		14:48		14:48
- Francois-Gärten/VHS		7:19		8:19		9:19		10:19		11:19		12:19		13:19		14:19		15:19		15:19
- Gabelbergerstraße/Lamboypark		7:20		8:20		9:20		10:20		11:20		12:20		13:20		14:20		15:20		15:20
- Paul-Ehrlich-Straße		7:21		8:21		9:21		10:21		11:21		12:21		13:21		14:21		15:21		15:21
- Nordbahnhof		7:21		8:21		9:21		10:21		11:21		12:21		13:21		14:21		15:21		15:21



(ehemals 5904)



**565**

**Ronneburg → Langenselbold → Erlensee → Hanau  
inkl. Fahrten der Linie 564 durch Erlensee**



Georg Schulmeyer GmbH, Brüder-Grimm-Str. 32, 63450 Hanau, info@schulmeyer-bus.de, Tel.: (01805) 123281

**Einsatz von Niederflurfahrzeugen**

**Samstag**

Linie	565	564	564	565	564	565	564	565	564	565	565	565
Fahrt	461	410	462	411	463	412	464	413	465	414	466	467
Verkehrsbeschränkung												
Hinweise												
	<b>WZ</b>											
	13	13	13	13	13	13	13	13	13	13	13	13
Altweidermus Ronneburger Str.	15.09	16.09	17.09	18.09	19.09	19.09	20.09	21.09	22.09	20.09	21.09	22.09
Neuwiederfuß	15.10	16.10	17.10	18.10	19.10	19.10	20.10	21.10	22.10	20.10	21.10	22.10
Hüttingesäß Bahnhofstraße	15.13	16.13	17.13	18.13	19.13	19.13	20.13	21.13	22.13	20.13	21.13	22.13
- Tankstelle	15.14	16.14	17.14	18.14	19.14	19.14	20.14	21.14	22.14	20.14	21.14	22.14
Langenselbold Lindenplatz	15.20	16.20	17.20	18.20	19.20	19.20	20.20	21.20	22.20	20.20	21.20	22.20
- Markt am Ring	15.21	16.21	17.21	18.21	19.21	19.21	20.21	21.21	22.21	20.21	21.21	22.21
- Ringstraße	15.22	16.22	17.22	18.22	19.22	19.22	20.22	21.22	22.22	20.22	21.22	22.22
Ravolzhausen Jockelsäckern	15.25	16.25	17.25	18.25	19.25	19.25	20.25	21.25	22.25	20.25	21.25	22.25
- Langenselbolder Straße	15.27	16.27	17.27	18.27	19.27	19.27	20.27	21.27	22.27	20.27	21.27	22.27
- Langendiebacher Straße	15.28	16.28	17.28	18.28	19.28	19.28	20.28	21.28	22.28	20.28	21.28	22.28
- Langendiebach Neuer Friedhof	15.30	16.30	17.30	18.30	19.30	19.30	20.30	21.30	22.30	20.30	21.30	22.30
- Bruchköbeler Straße	15.31	16.31	17.31	18.31	19.31	19.31	20.31	21.31	22.31	20.31	21.31	22.31
- Auf der Beune	15.33	16.33	17.33	18.33	19.33	19.33	20.33	21.33	22.33	20.33	21.33	22.33
- Auf dem Hessel	15.34	16.34	17.34	18.34	19.34	19.34	20.34	21.34	22.34	20.34	21.34	22.34
- Apotheke	15.36	16.36	17.36	18.36	19.36	19.36	20.36	21.36	22.36	20.36	21.36	22.36
- Friedensstraße	15.37	16.37	17.37	18.37	19.37	19.37	20.37	21.37	22.37	20.37	21.37	22.37
- Fesplatz	15.38	16.38	17.38	18.38	19.38	19.38	20.38	21.38	22.38	20.38	21.38	22.38
- Rückingen Hainstraße	15.40	16.40	17.40	18.40	19.40	19.40	20.40	21.40	22.40	20.40	21.40	22.40
- Carl-Benz-Straße	15.41	16.41	17.41	18.41	19.41	19.41	20.41	21.41	22.41	20.41	21.41	22.41
- LIMES-Kreisel	15.42	16.42	17.42	18.42	19.42	19.42	20.42	21.42	22.42	20.42	21.42	22.42
☞ 54 LIMES-Kreisel	ab 15.43		17.43									
☞ 54 Freizeitsplatz	an 15.53		17.53									
- LIMES-Kreisel	15.43	16.13	17.13	18.13	19.13	19.13	20.13	21.13	22.13	20.13	21.13	22.13
Hanau Dunlop-Übergang	15.48	16.48	17.48	18.48	19.48	19.48	20.48	21.48	22.48	20.48	21.48	22.48
- Francois-Gärten/VHS	16.19	17.19	18.19	19.19	20.19	20.19	21.19	22.19				
- Gabelsbergerstraße/Lamboypark	16.20	17.20	18.20	19.20	20.20	20.20	21.20	22.20				
- Paul-Ehrlich-Straße	16.21	17.21	18.21	19.21	20.21	20.21	21.21	22.21				

- Nordbahnhof	16.21	17.21	18.21	19.21	20.21		
- Nordstraße	16.22	17.22	18.22	19.22	20.22		
- Freiheitsplatz	16.23	17.23	18.23	19.23	20.23		
- Klinikum	16.25	17.25	18.25	19.25	20.25		
- Heræusstraße	16.26	17.26	18.26	19.26	20.26		
- Kurt-Blaum-Platz	16.27	17.27	18.27	19.27	20.27		
- Friedrichstraße	16.28	17.28	18.28	19.28	20.28		
- Dettinger Straße	15.50 16.29 16.50 17.29 17.50 18.29 18.50 19.29	17.51 18.30 18.51 19.30	19.50 20.29 20.50 21.50 22.50				
- Henua Hbt	15.51 16.30 16.51 17.30 17.51 18.30 18.51 19.30	19.01 19.01 19.01 19.01 19.01 19.01 19.01 19.01	19.51 20.30 20.51 21.51 22.51				
<b>S3</b> - nach Ffm Hauptwache	ab 16.01	17.01	18.01	19.01	20.01 21.16 21.16 22.16		
<b>S3</b> - 50/55 nach Ffm Süd	ab 16.09	16.55 17.04 17.55 18.09 18.55 19.04 19.55 20.09 20.55 21.04 22.09 23.03					
- Dettinger Straße				19.52	20.52 21.52 22.52		
- Friedrichstraße				19.53	20.53 21.53 22.53		
- Kurt-Blaum-Platz				19.53	20.53 21.53 22.53		
- Heræusstraße				19.54	20.54 21.54 22.54		
- Klinikum				19.55	20.55 21.55 22.55		
- Freiheitsplatz				19.57	20.57 21.57 22.57		

13 = nicht am 24.12.

**WZ** = wartet an der Haltestelle Limeskreisel bis  
5 Min auf ggf. verspätete Linie MKK-54  
aus Langenselbold

(ehemals 5904)



**565**

# Ronneburg → Langenselbold → Erlensee → Hanau inkl. Fahrten der Linie 564 durch Erlensee



Georg Schulmeyer GmbH, Brüder-Grimm-Str. 32, 63450 Hanau, info@schulmeyer-bus.de, Tel.: (01805) 123281

## Einsatz von Niederflurfahrzeugen

### Sonn- und Feiertag

Linie	564	565	564	565	564	565	564	565	564	565	564	565	564	565
Fahrt	601	651	602	652	603	653	604	605	655	606	656	607	657	
	WZ													
Hinweise	WZ													
Altviertel/Ronneburger Str.	9.09	11.09	13.09	15.09	17.09	19.09	21.09	23.09	25.09	27.09	29.09	01.10	03.10	05.10
- Neuwiedermaß	9.10	11.10	13.10	15.10	17.10	19.10	21.10	23.10	25.10	27.10	29.10	01.11	03.11	05.11
- Hüttengesäß Bahnhofstraße	9.13	11.13	13.13	15.13	17.13	19.13	21.13	23.13	25.13	27.13	29.13	01.12	03.12	05.12
- Tankstelle	9.14	11.14	13.14	15.14	17.14	19.14	21.14	23.14	25.14	27.14	29.14	01.01	03.01	05.01
- Langenselbold Lindenplatz	9.20	11.20	13.20	15.20	17.20	19.20	21.20	23.20	25.20	27.20	29.20	01.02	03.02	05.02
- Markt am Ring	9.21	11.21	13.21	15.21	17.21	19.21	21.21	23.21	25.21	27.21	29.21	01.03	03.03	05.03
- Ringstraße	9.22	11.22	13.22	15.22	17.22	19.22	21.22	23.22	25.22	27.22	29.22	01.04	03.04	05.04
- Ravolzhausen Jockelsäckern	9.25	11.25	13.25	15.25	17.25	19.25	21.25	23.25	25.25	27.25	29.25	01.05	03.05	05.05
- Langenselbolder Straße	8.27	9.27	10.27	11.27	12.27	13.27	14.27	15.27	16.27	17.27	18.27	19.27	20.27	21.27
- Langendiebacher Straße	8.28	9.28	10.28	11.28	12.28	13.28	14.28	15.28	16.28	17.28	18.28	19.28	20.28	21.28
- Langendiebach Neuer Friedhof	8.30	9.30	10.30	11.30	12.30	13.30	14.30	15.30	16.30	17.30	18.30	19.30	20.30	21.30
- Bruchköbeler Straße	8.31	9.31	10.31	11.31	12.31	13.31	14.31	15.31	16.31	17.31	18.31	19.31	20.31	21.31
- Auf der Beune	8.33	9.33	10.33	11.33	12.33	13.33	14.33	15.33	16.33	17.33	18.33	19.33	20.33	21.33
- Auf dem Hessel	8.34	9.34	10.34	11.34	12.34	13.34	14.34	15.34	16.34	17.34	18.34	19.34	20.34	21.34
- Apotheke	8.36	9.36	10.36	11.36	12.36	13.36	14.36	15.36	16.36	17.36	18.36	19.36	20.36	21.36
- Friedensstraße	8.37	9.37	10.37	11.37	12.37	13.37	14.37	15.37	16.37	17.37	18.37	19.37	20.37	21.37
- Festplatz	8.38	9.38	10.38	11.38	12.38	13.38	14.38	15.38	16.38	17.38	18.38	19.38	20.38	21.38
- Rückingen Hainstraße	8.40	9.40	10.40	11.40	12.40	13.40	14.40	15.40	16.40	17.40	18.40	19.40	20.40	21.40
- Carl-Benz-Straße	8.41	9.41	10.41	11.41	12.41	13.41	14.41	15.41	16.41	17.41	18.41	19.41	20.41	21.41
- LIMES-Kreisel	8.42	9.42	10.42	11.42	12.42	13.42	14.42	15.42	16.42	17.42	18.42	19.42	20.42	21.42
an	13.43													
ab	15.53													
☎ 54 LIMES-Kreisel	13.43													
☎ 54 Freiheitsplatz	15.53													
- LIMES-Kreisel	8.43	9.43	10.43	11.43	12.43	13.43	14.43	15.43	16.43	17.43	18.43	19.43	20.43	21.43
- Hanau Duntop-Übergang	9.48	10.48	11.48	12.48	13.48	14.48	15.48	16.48	17.48	18.48	19.48	20.48	21.48	
- Francois-Gärten/VHS	8.49	9.49	10.49	11.49	12.49	13.49	14.49	15.49	16.49	17.49	18.49	19.49	20.49	
- Gabelsbergerstraße/Lamboypark	8.50	9.50	10.50	11.50	12.50	13.50	14.50	15.50	16.50	17.50	18.50	19.50	20.50	
- Paul-Ehrlich-Straße	8.51	9.51	10.51	11.51	12.51	13.51	14.51	15.51	16.51	17.51	18.51	19.51	20.51	
- Nordbahnhof	8.51	9.51	10.51	11.51	12.51	13.51	14.51	15.51	16.51	17.51	18.51	19.51	20.51	

- Nordstraße	8.52	10.52	12.52	14.52	16.52	18.52	20.52								
- Freiheitsplatz	8.53	10.53	12.53	14.53	16.53	18.53	20.53								
- Klinikum	8.55	10.55	12.55	14.55	16.55	18.55	20.55								
- Heræusstraße	8.56	10.56	12.56	14.56	16.56	18.56	20.56								
- Kurt-Blau-Platz	8.57	10.57	12.57	14.57	16.57	18.57	20.57								
- Friedrichstraße	8.58	10.58	12.58	14.58	16.58	18.58	20.58								
- Dettlinger Straße	8.59	10.59	12.59	13.50	14.59	15.50	16.59	17.50	18.59	19.50	20.59	21.50			
- Hanau Hbf	9.00	9.51	11.00	11.50	12.59	13.51	15.00	15.51	17.00	17.51	19.00	19.51	21.00	21.51	
<b>S30</b> nach Ffm Hauptwache	ab	9.09	10.09	11.09	12.09	13.16	14.16	15.16	16.16	17.16	18.16	19.16	20.16	21.16	22.16
<b>S30</b> nach Ffm Süd	ab	9.09	10.09	11.09	12.09	13.09	14.09	15.09	16.09	17.09	18.09	19.09	20.09	21.09	22.09

**Wz** = wartet an der Haltestelle Limeskreisel bis

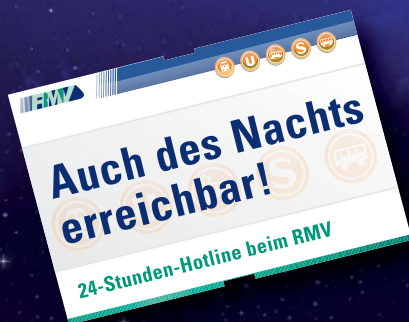
5 Min auf ggf. verspätete Linie MKK-54

aus Langenselbold

# Impressum

---

Herausgeber: Rhein-Main-Verkehrsverbund GmbH, Alte Bleiche 5, 65719 Hofheim/Ts. und Kreisverkehrsgesellschaft Main-Kinzig mbH, Barbarossastraße 24, 63571 Gelnhausen · Herstellung: OPTION Verlag & Agentur, 64342 Seeheim-Jugenheim, [www.option-verlag.de](http://www.option-verlag.de) · Redaktionsschluss: Nach dem 26.10.2009 veröffentlichte Änderungen sind in diesem Fahrplan nicht mehr berücksichtigt. Bitte wenden Sie sich an das jeweilige Verkehrsunternehmen. · Richtigkeit des Inhalts: Bei der Fülle des zu verarbeitenden Materials sind trotz sorgfältiger Bearbeitung vereinzelte Druckfehler oder kleinere Unstimmigkeiten nicht immer vermeidbar. Eine rechtliche Gewähr für die Richtigkeit der Angaben im Inhalt wird deshalb nicht übernommen. · Rechte: © 2010; Nachdruck - auch auszugsweise - nur mit Genehmigung des Herausgebers. · Die Tarif- und Beförderungsbedingungen sind in einer separaten Informationsbroschüre des Rhein-Main Verkehrsverbundes abgedruckt. Gute Fahrt!



Rhein-Main-Verkehrsverbund

Ab sofort sind wir Tag und Nacht erreichbar – 24 Stunden rund um die Uhr. Auskünfte zu Fahrplan und Tarifen, Infos zur aktuellen Straßenlage oder Freizeittipps gibt's jetzt auch des Nachts. Einfach anrufen. Noch Fragen?



**RMV-Hotline** (0,14 €/Minute)\*

**01805/768 4636**

(R) (M) (V) (D) (E) (O)

\* aus dem dt. Festnetz, Mobilfunkpreise anbieterabhängig



**WAP-Service**

**wap.rmv.de**



**Internet**

**www.rmv.de**



**Beratung vor Ort**

**RMV-Mobilitätszentralen**



RMV-Hotline (0,14 €/Minute)\*

**01805/768.4636**  
R M V I N F O

\*aus dem dt. Festnetz, Mobilfunkpreise anbieterabhängig



WAP-Service

**wap.rmv.de**



Internet

**www.rmv.de**



Beratung vor Ort

**RMV-Mobilitätszentralen**