



Rhein-Main-Verkehrsverbund







Das neue Busangebot für Ronneburg

Gültig ab 13. Dezember 2009



Das neue Busangebot für Ronneburg

	Vorwort	1
	Änderungen zum Fahrplanwechsel	2
	Ihre Ansprechpartner vor Ort	3
	Fahrplan der Linie 565	4

Vorwort

Sehr geehrte Fahrgäste,

wir freuen uns, Ihnen zum kommenden Fahrplanwechsel am 13. Dezember 2009 ein neues Fahrplankonzept von RMV, KVG Main-Kinzig und der Stadt Hanau anbieten zu können, mit dem der öffentliche Personennahverkehr in unserer Region deutlich an Attraktivität gewinnt.

Unser ehrgeiziges Ziel ist es, gegenüber der heutigen Situation deutliche Fortschritte sowohl in qualitativer Hinsicht wie auch im Leistungsumfang zu erzielen. Trotz der angespannten Haushaltslage werden wir deshalb auf den betroffenen Linien die Gesamtleistung um rund 20% erhöhen und dabei nicht nur bessere Verbindungen im Berufsverkehr schaffen, sondern auch im Freizeit- und Besorgungsverkehr neue Möglichkeiten anbieten. Gleichzeitig wird das Gesamtnetz so umstrukturiert, dass Parallelverkehre abgebaut und Synergien genutzt werden, um eine hohe wirtschaftliche Effizienz der Verkehre zu gewährleisten.

Im Zuge des neuen Fahrplankonzepts kommen spätestens bis Sommer 2010 auch neue Fahrzeuge zum Einsatz, die über moderne Niederflertechnik verfügen und mit ihren Rampen und Absenkeinrichtungen auch unseren mobilitätseingeschränkten Fahrgästen sowie Kunden mit Kinderwagen einen bequemen Einstieg ermöglichen.

Zudem wollen wir erreichen, dass Sie für Ihre Fahrt nicht mehr Zeit veranschlagen müssen als unbedingt notwendig. Deshalb senden die Fahrzeuge permanent sogenannte "Echtzeitdaten" über ihre aktuelle Position an einen zentralen Server. Auf der Website www.rmv.de können Sie sich zukünftig stets über die aktuelle Pünktlichkeit der Regionalbuslinien 560, 561, 562, 563, 564, 565 und 566 informieren und brauchen nicht früher an der Haltestelle zu stehen als unbedingt nötig.

Dass die neuen Fahrzeuge über höchste Umweltstandards (mindestens Euro 5) verfügen und Sie durch deren Nutzung einen wesentlichen Beitrag zum Umweltschutz leisten, war uns ein besonderes Anliegen, ebenso wie die Gewährleistung Ihrer persönlichen Sicherheit, der wir unter anderem durch den Einsatz von Videokameras Rechnung tragen.

Auf den folgenden Seiten können Sie sich über die Änderungen auf den einzelnen Linien genauer informieren. Sollten Sie darüber hinaus Informationsbedarf haben, stehen Ihnen die Mitarbeiter der am Ende der Broschüre vorgestellten Servicehotlines gerne zur Verfügung.

Wir wünschen Ihnen eine gute Fahrt mit unserem neuen Buskonzept.



Dr. André Kavai

Kreisbeigeordneter des Main-Kinzig-Kreises










W. Axel Weiss-Thiel

Stadtrat der Stadt Hanau

Änderungen zum Fahrplanwechsel

Zum Fahrplanwechsel am 13.12.2009 werden die RMV-Linien

-  560 (vormals Linie 945)
-  561 (neu)
-  562 (vormals Linie 5902)
-  563 (vormals Linie 5903)
-  564 (vormals Linie 5904)
-  565 (vormals Linie 5904)
-  566 (vormals Linie 5905)

von der Georg Schulmeyer GmbH aus Mörfelden-Waldorf betrieben. Bei dem Unternehmen handelt es sich um eine Tochter des bisherigen Betreibers, der Regionalverkehr Kurhessen GmbH (RKH).

Linien 564 und 565

Die heutige Regionalbuslinie 5904 wird in zwei Linien aufgeteilt: die Linie 564 (Neuberg/Hammersbach-Hanau) und die Linie 565 (Ronneburg-Hanau). Kunden aus Erlensee und Neuberg-Ravolzhausen stehen damit nahezu doppelt so viele Direktverbindungen nach Hanau (Hauptbahnhof bzw. über Freiheitsplatz) zur Verfügung. Beide Linien verkehren jeweils im Stundentakt, sodass sie sich auf dem stark nachgefragten Abschnitt Ravolzhausen/Erlensee-Hanau (in Erlensee haben beide Linien einen gemeinsamen Linienweg) zu einem Halbstundentakt in Richtung Hanau ergänzen. Während die Linie 565 direkt den Hanauer Hauptbahnhof ansteuert, bedient die Linie 564 zunächst den Freiheitsplatz (über Lamboystraße), bevor anschließend der Hanauer Hauptbahnhof angefahren wird. Die Linie 565 wird nachmittags und abends sowie an den Wochenenden deutlich länger verkehren als bisher und bietet Ihnen dadurch die Möglichkeit, auch im Freizeit- und Einkaufsverkehr auf attraktive Busverbindungen zurückzugreifen.

Schülerverkehr

Grundsätzlich haben wir bei der Umgestaltung des Liniennetzes darauf geachtet, dass der Schülerverkehr nachfragegerecht in bestehendem Umfang und Struktur zusätzlich zum Regelangebot weitgehend unverändert erhalten bleibt. Hinweis für alle Schüler weiterführender Hanauer Schulen: Ab dem 17.11.2009 werden alle Verbindungen aus den Umlandkommunen zu den einzelnen Hanauer Schulen auf der Homepage der KVG www.kvg-main-kinzig.de eingestellt.

Die genauen Fahrzeiten und Linienverläufe entnehmen Sie bitte den Fahrplankarten in dieser Broschüre.

Ihre Ansprechpartner vor Ort

Ihr Verkehrsunternehmen

Linien 564 und 565 (ab dem 13.12.2009):

Georg Schulmeyer GmbH, Brüder-Grimm-Straße 32, 63450 Hanau

Telefon: (0 18 05) 12 32 81 (0,14 /Min. aus dem dt. Festnetz, Mobilfunkpreise anbieterabhängig)

E-Mail: info@schulmeyer.de

Ihre Lokale Nahverkehrsorganisation für den Main-Kinzig-Kreis

KVG Main-Kinzig mbH, Barbarossastraße 26, 63571 Gelnhausen

Telefon: (0 60 51) 61 94-0

Fax: (0 60 51) 61 94-150

E-Mail: info@kvg-main-kinzig.de

Internet: www.kvg-main-kinzig.de

Ihre Lokale Nahverkehrsorganisation für die Stadt Hanau

Hanau LNO GmbH, Daimlerstraße 5, 63450 Hanau

Telefon: (0 61 81) 36 45 - 083

Fax: (0 61 81) 36 45 - 250

E-Mail: info@hanau-lno-gmbh.de

Internet: www.hanau-lno-gmbh.de

RMV-Mobilitäts-Beratung



RMV-Hotline (0,14 €/Minute)*

01805 / 768 4636
RMV INFO

*aus dem dt. Festnetz, Mobilfunkpreise anbieterabhängig



E-Mail

info@rmv.de



Internet

www.rmv.de



Beratung vor Ort

RMV-Mobilitätszentralen

(ehemals 5904)



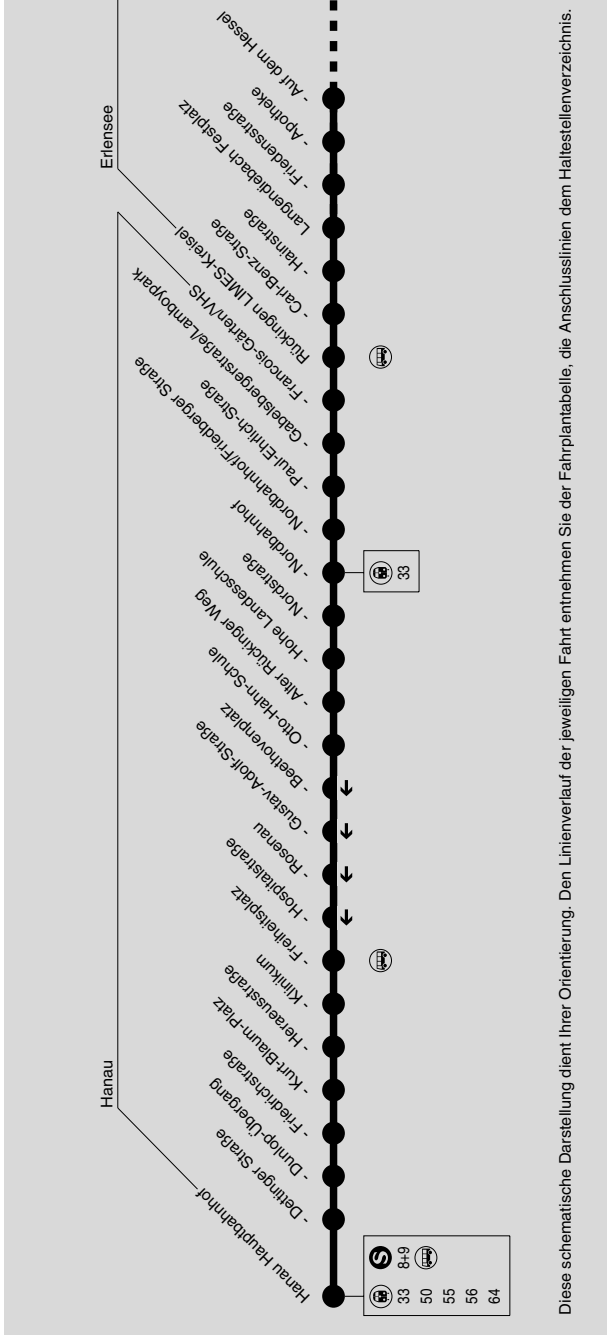
565

Hanau → Erlensee → Langenselbold → Ronneburg

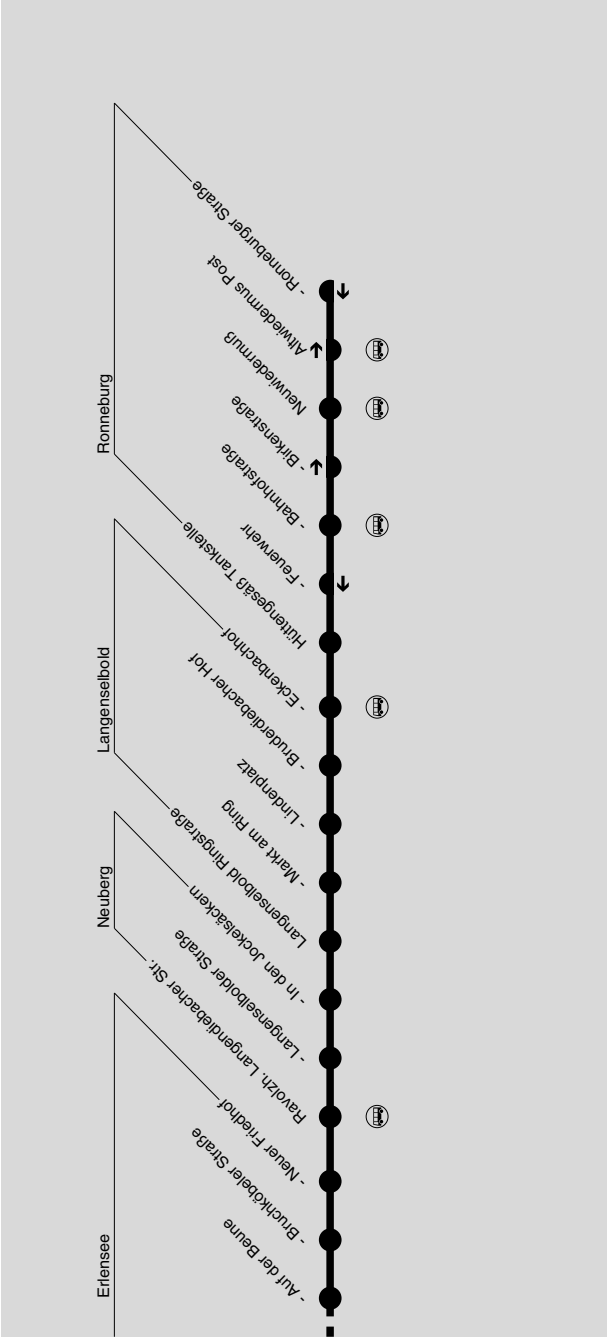


Georg Schulmeyer GmbH, Brüder-Grimm-Str. 32, 63450 Hanau, info@schulmeyer-bus.de, Tel.: (01805) 123281

Einsatz von Niederflurfahrzeugen



Diese schematische Darstellung dient Ihrer Orientierung. Den Linienverlauf der jeweiligen Fahrt entnehmen Sie der Fahrplandabelle, die Anschlusslinien dem Haltestellenverzeichnis.



(ehemals 5904)



565

Hanau → Erlensee → Langenselbold → Ronneburg



Georg Schulmeyer GmbH, Brüder-Grimm-Str. 32, 63450 Hanau, info@schulmeyer-bus.de, Tel.: (01805) 123281

Einsatz von Niederflurfahrzeugen

Montag - Freitag

Am 24.12. und 31.12. Verkehr wie Samstag

Fahrt	151		152		752		153		154		155		156		157		753		158		754		159		160		760		161		162		762		163			
	an	ab	an	ab	an	ab	an	ab	an	ab	an	ab	an	ab	an	ab	an	ab	an	ab	an	ab	an	ab	an	ab	an	ab	an	ab	an	ab	an	ab	an	ab		
S8/S9 von Ffm Hauptwache an	5.59	6.59	6.59	7.59	7.59	8.59	8.59	9.59	10.59	11.59	12.59	12.59	11.59	10.59	9.59	8.59	7.59	6.59	5.59	13.59	12.59	11.59	10.59	9.59	8.59	7.59	6.59	5.59	14.59	13.59	12.59	11.59	10.59	9.59	8.59	7.59	6.59	
50 von Frankfurt Hbf an	6.00	7.01	7.01	8.01	8.01	9.01	9.01	10.02	11.01	12.01	13.01	13.01	12.01	11.01	10.02	9.01	8.01	7.01	6.00	13.01	12.01	11.01	10.02	9.01	8.01	7.01	6.00	14.01	13.01	12.01	11.01	10.02	9.01	8.01	7.01	6.00		
Hinweise	Verkehrsbeschränkung																																					
Hanau Hbf	WZ	WZ	WZ	WZ	WZ	WZ	WZ	WZ	WZ	WZ	WZ	WZ	WZ	WZ	WZ	WZ	WZ	WZ	WZ	WZ	WZ	WZ	WZ	WZ	WZ	WZ	WZ	WZ	WZ	WZ	WZ	WZ	WZ	WZ	WZ	WZ	WZ	WZ
- Dettinger Straße	6.07	7.07	7.07	8.07	8.07	9.07	10.07	11.07	12.07	13.07	13.07	12.07	11.07	10.07	9.07	8.07	7.07	6.07	14.07	13.07	12.07	11.07	10.07	9.07	8.07	7.07	6.07	15.07	14.07	13.07	12.07	11.07	10.07	9.07	8.07	7.07	6.07	
- Dünlop-Übergang	6.08	7.08	7.08	8.08	8.08	9.08	10.08	11.08	12.08	13.08	13.08	12.08	11.08	10.08	9.08	8.08	7.08	6.08	14.08	13.08	12.08	11.08	10.08	9.08	8.08	7.08	6.08	15.08	14.08	13.08	12.08	11.08	10.08	9.08	8.08	7.08	6.08	
- Friedrichstraße	6.10	7.10	7.10	8.10	8.10	9.10	10.10	11.10	12.10	13.10	13.10	12.10	11.10	10.10	9.10	8.10	7.10	6.10	14.10	13.10	12.10	11.10	10.10	9.10	8.10	7.10	6.10	15.10	14.10	13.10	12.10	11.10	10.10	9.10	8.10	7.10	6.10	
- Kurt-Blaum-Platz	7.09	7.09	7.09	8.09	8.09	9.09	10.09	11.09	12.09	13.09	13.09	12.09	11.09	10.09	9.09	8.09	7.09	6.09	14.09	13.09	12.09	11.09	10.09	9.09	8.09	7.09	6.09	15.09	14.09	13.09	12.09	11.09	10.09	9.09	8.09	7.09	6.09	
- Herausstraße	7.10	7.10	7.10	8.10	8.10	9.10	10.10	11.10	12.10	13.10	13.10	12.10	11.10	10.10	9.10	8.10	7.10	6.10	14.10	13.10	12.10	11.10	10.10	9.10	8.10	7.10	6.10	15.10	14.10	13.10	12.10	11.10	10.10	9.10	8.10	7.10	6.10	
- Klinikum	7.11	7.11	7.11	8.11	8.11	9.11	10.11	11.11	12.11	13.11	13.11	12.11	11.11	10.11	9.11	8.11	7.11	6.11	14.11	13.11	12.11	11.11	10.11	9.11	8.11	7.11	6.11	15.11	14.11	13.11	12.11	11.11	10.11	9.11	8.11	7.11	6.11	
- Freiheitsplatz	7.13	7.13	7.13	8.13	8.13	9.13	10.13	11.13	12.13	13.13	13.13	12.13	11.13	10.13	9.13	8.13	7.13	6.13	14.13	13.13	12.13	11.13	10.13	9.13	8.13	7.13	6.13	15.13	14.13	13.13	12.13	11.13	10.13	9.13	8.13	7.13	6.13	
- Otto-Hahn-Schule	12.25	12.25	12.25	13.25	13.25	14.25	15.25	16.25	17.25	18.25	18.25	17.25	16.25	15.25	14.25	13.25	12.25	11.25	10.25	9.25	8.25	7.25	6.25	5.25	4.25	3.25	2.25	1.25	0.25	0.25	0.25	0.25	0.25	0.25	0.25	0.25	0.25	0.25
- Aller Rückinger Weg	12.31	12.31	12.31	13.31	13.31	14.31	15.31	16.31	17.31	18.31	18.31	17.31	16.31	15.31	14.31	13.31	12.31	11.31	10.31	9.31	8.31	7.31	6.31	5.31	4.31	3.31	2.31	1.31	0.31	0.31	0.31	0.31	0.31	0.31	0.31	0.31	0.31	0.31
- Hohe Landesschule	12.32	12.32	12.32	13.32	13.32	14.32	15.32	16.32	17.32	18.32	18.32	17.32	16.32	15.32	14.32	13.32	12.32	11.32	10.32	9.32	8.32	7.32	6.32	5.32	4.32	3.32	2.32	1.32	0.32	0.32	0.32	0.32	0.32	0.32	0.32	0.32	0.32	0.32
- Nordbahnhof/Friedberger Straße	12.33	12.33	12.33	13.33	13.33	14.33	15.33	16.33	17.33	18.33	18.33	17.33	16.33	15.33	14.33	13.33	12.33	11.33	10.33	9.33	8.33	7.33	6.33	5.33	4.33	3.33	2.33	1.33	0.33	0.33	0.33	0.33	0.33	0.33	0.33	0.33	0.33	0.33
- Nordstraße	7.14	7.14	7.14	8.14	8.14	9.14	10.14	11.14	12.14	13.14	13.14	12.14	11.14	10.14	9.14	8.14	7.14	6.14	14.14	13.14	12.14	11.14	10.14	9.14	8.14	7.14	6.14	15.14	14.14	13.14	12.14	11.14	10.14	9.14	8.14	7.14	6.14	
- Nordbahnhof	7.14	7.14	7.14	8.14	8.14	9.14	10.14	11.14	12.14	13.14	13.14	12.14	11.14	10.14	9.14	8.14	7.14	6.14	14.14	13.14	12.14	11.14	10.14	9.14	8.14	7.14	6.14	15.14	14.14	13.14	12.14	11.14	10.14	9.14	8.14	7.14	6.14	
- Paul-Ehrlich-Straße	7.15	7.15	7.15	8.15	8.15	9.15	10.15	11.15	12.15	13.15	13.15	12.15	11.15	10.15	9.15	8.15	7.15	6.15	14.15	13.15	12.15	11.15	10.15	9.15	8.15	7.15	6.15	15.15	14.15	13.15	12.15	11.15	10.15	9.15	8.15	7.15	6.15	
- Gabelsbergerstraße/Lamboypark	7.15	7.15	7.15	8.15	8.15	9.15	10.15	11.15	12.15	13.15	13.15	12.15	11.15	10.15	9.15	8.15	7.15	6.15	14.15	13.15	12.15	11.15	10.15	9.15	8.15	7.15	6.15	15.15	14.15	13.15	12.15	11.15	10.15	9.15	8.15	7.15	6.15	
- Francois-Gärten/WHS	7.15	7.15	7.15	8.15	8.15	9.15	10.15	11.15	12.15	13.15	13.15	12.15	11.15	10.15	9.15	8.15	7.15	6.15	14.15	13.15	12.15	11.15	10.15	9.15	8.15	7.15	6.15	15.15	14.15	13.15	12.15	11.15	10.15	9.15	8.15	7.15	6.15	
Rückingen LIMES-Kreisel	6.15	7.15	7.15	8.15	8.15	9.15	10.15	11.15	12.15	13.15	13.15	12.15	11.15	10.15	9.15	8.15	7.15	6.15	14.15	13.15	12.15	11.15	10.15	9.15	8.15	7.15	6.15	15.15	14.15	13.15	12.15	11.15	10.15	9.15	8.15	7.15	6.15	
54 von Freieitsplatz an	6.15	7.15	7.15	8.15	8.15	9.15	10.15	11.15	12.15	13.15	13.15	12.15	11.15	10.15	9.15	8.15	7.15	6.15	14.15	13.15	12.15	11.15	10.15	9.15	8.15	7.15	6.15	15.15	14.15	13.15	12.15	11.15	10.15	9.15	8.15	7.15	6.15	
Rückingen LIMES-Kreisel	6.16	7.16	7.16	8.16	8.16	9.16	10.16	11.16	12.16	13.16	13.16	12.16	11.16	10.16	9.16	8.16	7.16	6.16	14.16	13.16	12.16	11.16	10.16	9.16	8.16	7.16	6.16	15.16	14.16	13.16	12.16	11.16	10.16	9.16	8.16	7.16	6.16	
- Carl-Benz-Straße	6.17	7.17	7.17	8.17	8.17	9.17	10.17	11.17	12.17	13.17	13.17	12.17	11.17	10.17	9.17	8.17	7.17	6.17	14.17	13.17	12.17	11.17	10.17	9.17	8.17	7.17	6.17	15.17	14.17	13.17	12.17	11.17	10.17	9.17	8.17	7.17	6.17	
- Hainstraße	6.18	7.18	7.18	8.18	8.18	9.18	10.18	11.18	12.18	13.18	13.18	12.18	11.18	10.18	9.18	8.18	7.18	6.18	14.18	13.18	12.18	11.18	10.18	9.18	8.18	7.18	6.18	15.18	14.18	13.18	12.18	11.18	10.18	9.18	8.18	7.18	6.18	
- Langensiebach Festplatz	6.20	7.20	7.20	8.20	8.20	9.20	10.20	11.20	12.20	13.20	13.20	12.20	11.20	10.20	9.20	8.20	7.20	6.20	14.20	13.20	12.20	11.20	10.20	9.20	8.20	7.20	6.20	15.20	14.20	13.20	12.20	11.20	10.20	9.20	8.20	7.20	6.20	
- Friedensstraße	6.21	7.21	7.21	8.21	8.21	9.21	10.21	11.21	12.21	13.21	13.21	12.21	11.21	10.21	9.21	8.21	7.21	6.21	14.21	13.21	12.21	11.21	10.21	9.21	8.21	7.21	6.21	15.21	14.21	13.21	12.21	11.21	10.21	9.21	8.21	7.21	6.21	
- Apotheke	6.22	7.22	7.22	8.22	8.22	9.22	10.22	11.22	12.22	13.22	13.22	12.22	11.22	10.22	9.22	8.22	7.22	6.22	14.22	13.22	12.22	11.22	10.22	9.22	8.22	7.22	6.22	15.22	14.22	13.22	12.22	11.22	10.22	9.22	8.22	7.22	6.22	
- Auf dem Hessel	6.23	7.23	7.23	8.23	8.23	9.23	10.23	11.23	12.23	13.23	13.23	12.23	11.23	10.23	9.23	8.23	7.23	6.23	14.23	13.23	12.23	11.23	10.23	9.23	8.23	7.23	6.23	15.23	14.23	13.23	12.23	11.23	10.23	9.23	8.23	7.23	6.23	

- Auf der Beune	6.24	7.24	7.30	8.24	9.24	10.24	11.24	12.24	12.50	13.24	13.30	13.35	14.24	15.24	16.24
- Bruchköhler Straße	6.26	7.26	7.32	8.26	9.26	10.26	11.26	12.26	12.52	13.26	13.32	13.37	14.26	15.26	16.26
- Neuer Friedhof	6.28	7.28	7.34	8.28	9.28	10.28	11.28	12.28	12.54	13.28	13.34	13.39	14.28	15.28	16.28
Ravolz, Langendiebacher Str.	6.30	7.30	7.36	8.30	9.30	10.30	11.30	12.30	13.30	13.36	13.41	14.30	15.30	16.30	
- Langenselbolder Straße	6.31	7.31	7.37	8.31	9.31	10.31	11.31	12.31	13.31	13.37	13.42	14.31	14.58	15.04	16.05
- In den Jockelsäckern	6.32	7.32	7.38	8.32	9.32	10.32	11.32	12.32	13.32	13.38	13.43	14.32	15.08	15.14	16.18
Langensalb, Bruderdiebacher Hof	6.37									13.42	13.48				
- Eckenbachhof	6.38									13.44	13.49				
Hüttengesäß Tankstelle	6.40									13.46	13.51				
- Bahnhofstraße	6.41									13.47	13.52				
- Birkenstraße	6.42									13.48	13.53				
Langenselbold Ringstraße	7.35	7.42	8.35	9.35	10.35	11.35	12.35	13.35				14.35	15.11	15.17	15.35
- Markt am Ring	7.36	7.43	8.36	9.36	10.36	11.36	12.36	13.36				14.36	15.12	15.18	15.36
- Lindenplatz	7.37	7.44	8.37	9.37	10.37	11.37	12.37	13.37				14.37	15.13	15.19	15.37
Hüttengesäß Tankstelle	7.43	7.50	8.43	9.43	10.43	11.43	12.43	13.43				14.43	15.19	15.25	15.43
- Bahnhofstraße	7.44	7.51	8.44	9.44	10.44	11.44	12.44	13.44				14.44	15.20	15.26	15.44
- Birkenstraße	7.45	7.52	8.45	9.45	10.45	11.45	12.45	13.45				14.45	15.21	15.27	15.45
Neuwiedermuß	6.44	7.47	7.54	8.47	9.47	10.47	11.47	12.47	13.47	13.50	13.55	14.47	15.23	15.29	15.47
Neuwiedermuß	6.44	7.47	8.00	9.00	9.47	10.47	11.47	12.47	13.47	13.50	13.55	14.47	15.23	15.29	15.47
Altewiedermuß Post	6.45	7.48	8.01	9.01	9.48	10.48	11.48	12.48	13.48	13.51	13.56	14.48	15.24	15.30	15.48

S = nur an Schultagen
A = über Freiheitsplatz

F = nur an schulfreien Tagen
B = kommt als Linie 564 aus Hanau

WZ = wartet an der Haltestelle Limeskreisel bis
5 Min auf ggf. verspätete Linie MKK-54
vom Freiheitsplatz

(ehemals 5904)



565

Hanau → Erlensee → Langenselbold → Ronneburg



Georg Schulmeyer GmbH, Brüder-Grimm-Str. 32, 63450 Hanau, info@schulmeyer-bus.de, Tel.: (01805) 123281

Einsatz von Niederflurfahrzeugen

Montag - Freitag

Fahrt	164	165	166	167	168	169	170
S8/S9 von Ffm Hauptwache	an	16.59	17.59	18.59			
50 von Frankfurt Hbf	an	17.01	18.00	19.01			
Hinweise	WZ	WZ	WZ	WZ			
Hanau Hbf	17.07	18.07	19.07				
- Dettinger Straße	17.08	18.08	19.08				
- Dünlop-Übergang	17.10	18.10	19.10				
- Freiheitsplatz				20.03	21.03	22.03	23.03
- Klinikum				20.04	21.04	22.04	23.04
- Heræusstraße				20.05	21.05	22.05	23.05
- Kurt-Blau-Platz				20.06	21.06	22.06	23.06
- Friedrichstraße				20.07	21.07	22.07	23.07
- Dettinger Straße				20.08	21.08	22.08	23.08
- Hanau Hbf				20.10	21.10	22.10	23.10
- Dettinger Straße				20.11	21.11	22.11	23.11
- Dünlop-Übergang				20.13	21.13	22.13	23.13
- Rüdigerstraße				20.13	21.13	22.13	23.13
54 von Freiheitsplatz	an	17.15	18.15	19.15	20.18	21.18	22.18
Rückingen LIMES-Kreisel	an	17.15	18.15	19.15	20.15	21.15	22.15
Rückingen LIMES-Kreisel	ab	17.16	18.16	19.16	20.18	21.18	22.18
- Can-Benz-Straße		17.17	18.17	19.17	20.19	21.19	22.19
- Hainstraße		17.18	18.18	19.18	20.20	21.20	22.20
- Langendiebach Fesplatz		17.20	18.20	19.20	20.22	21.22	22.22
- Friedensstraße		17.21	18.21	19.21	20.23	21.23	22.23
- Apotheke		17.22	18.22	19.22	20.24	21.24	22.24
- Auf dem Hessel		17.23	18.23	19.23	20.25	21.25	22.25
- Auf der Beune		17.24	18.24	19.24	20.26	21.26	22.26
- Bruchköberer Straße		17.26	18.26	19.26	20.28	21.28	22.28
- Neuer Friedhof		17.28	18.28	19.28	20.30	21.30	22.30
- Langendiebacher Str.		17.30	18.30	19.30	20.32	21.32	22.32
- Langenselbolder Straße		17.31	18.31	19.31	20.33	21.33	22.33
- In den Jockelsäckern		17.32	18.32	19.32	20.34	21.34	22.34

Langensfeld Ringstraße	17.35	18.35	19.35	20.37	21.37	22.37	23.37
- Markt am Ring	17.36	18.36	19.36	20.38	21.38	22.38	23.38
- Lindenplatz	17.37	18.37	19.37	20.39	21.39	22.39	23.39
Hütengesäß Tankstelle	17.43	18.43	19.43	20.45	21.45	22.45	23.45
- Bahnhofstraße	17.44	18.44	19.44	20.46	21.46	22.46	23.46
- Birkenstraße	17.45	18.45	19.45	20.47	21.47	22.47	23.47
Neuwiedermuß	an	17.47	18.47	19.47	20.49	21.49	22.49
Neuwiedermuß	ab	17.47	18.47	19.47	20.49	21.49	22.49
Altwiedermus Post	17.48	18.48	19.48	20.50	21.50	22.50	23.50

WZ = wartet an der Haltestelle Limeskreisel bis
5 Min auf ggf. verspätete Linie MKK-54
vom Freiheitsplatz

(ehemals 5904)



565

Hanau → Erlensee → Langenselbold → Ronneburg



Georg Schulmeyer GmbH, Brüder-Grimm-Str. 32, 63450 Hanau, info@schulmeyer-bus.de, Tel.: (01805) 123281

Einsatz von Niederflurfahrzeugen

Samstag

Fahrt	351	352	353	354	355	356	357	358	359	360	361	362	363	364	365	366	367	368
S3 von <i>Film Hauptwache</i>	an	5:59	6:59	7:59	8:59	9:59	10:59	11:59	12:59	13:59	14:59	15:59	16:59	17:59	18:59			
S3 50/55 von <i>Frankfurt Hbf</i>	an	6:00	7:01	8:01	9:01	10:02	11:01	12:01	13:01	14:01	15:01	16:01	17:01	18:01	19:01			
Verkehrsbeschränkung																		
Hinweise																		
Hanau Hbf	WZ	WZ	WZ	WZ	WZ	WZ	WZ	WZ	WZ	WZ	WZ	WZ	WZ	WZ	WZ	WZ	WZ	WZ
- Dettinger Straße	6:10	7:10	8:10	9:10	10:10	11:10	12:10	13:10	14:10	15:10	16:10	17:10	18:10	19:10				
- Dunlop-Übergang	6:11	7:11	8:11	9:11	10:11	11:11	12:11	13:11	14:11	15:11	16:11	17:11	18:11	19:11				
- Freiheitsplatz	6:13	7:13	8:13	9:13	10:13	11:13	12:13	13:13	14:13	15:13	16:13	17:13	18:13	19:13				
- Klinikum																		20:03
- Herausstraße																		20:05
- Kurt-Blauum-Platz																		20:06
- Friedrichstraße																		20:07
- Dettinger Straße																		20:08
- Hanau Hbf																		20:09
- Dunlop-Übergang																		20:10
Rückingen LIMES-Kreisell	an	6:18	7:18	8:18	9:18	10:18	11:18	12:18	13:18	14:18	15:18	16:18	17:18	18:18	19:18	20:17	21:12	22:12
54 von <i>Freiheitsplatz</i>	an	6:18	7:18	8:18	9:18	10:18	11:18	12:18	13:18	14:18	15:18	16:18	17:18	18:18	19:18	20:17	21:12	22:12
Rückingen LIMES-Kreisell	ab	6:19	7:19	8:19	9:19	10:19	11:19	12:19	13:19	14:19	15:19	16:19	17:19	18:19	19:19	20:18	21:18	22:18
- Carl-Benz-Straße	6:20	7:20	8:20	9:20	10:20	11:20	12:20	13:20	14:20	15:20	16:20	17:20	18:20	19:20	20:19	21:19	22:19	23:19
- Hainstraße	6:21	7:21	8:21	9:21	10:21	11:21	12:21	13:21	14:21	15:21	16:21	17:21	18:21	19:21	20:20	21:20	22:20	23:20
Langendiebach Festplatz	6:23	7:23	8:23	9:23	10:23	11:23	12:23	13:23	14:23	15:23	16:23	17:23	18:23	19:23	20:22	21:22	22:22	23:22
- Friedensstraße	6:24	7:24	8:24	9:24	10:24	11:24	12:24	13:24	14:24	15:24	16:24	17:24	18:24	19:24	20:23	21:23	22:23	23:23
- Apotheke	6:25	7:25	8:25	9:25	10:25	11:25	12:25	13:25	14:25	15:25	16:25	17:25	18:25	19:25	20:24	21:24	22:24	23:24
- Auf dem Hessel	6:26	7:26	8:26	9:26	10:26	11:26	12:26	13:26	14:26	15:26	16:26	17:26	18:26	19:26	20:25	21:25	22:25	23:25
- Auf der Beune	6:27	7:27	8:27	9:27	10:27	11:27	12:27	13:27	14:27	15:27	16:27	17:27	18:27	19:27	20:26	21:26	22:26	23:26
- Bruchköbeler Straße	6:29	7:29	8:29	9:29	10:29	11:29	12:29	13:29	14:29	15:29	16:29	17:29	18:29	19:29	20:28	21:28	22:28	23:28
- Neuer Friedhof	6:31	7:31	8:31	9:31	10:31	11:31	12:31	13:31	14:31	15:31	16:31	17:31	18:31	19:31	20:30	21:30	22:30	23:30
Ravolz, Langendiebacher Str.	6:33	7:33	8:33	9:33	10:33	11:33	12:33	13:33	14:33	15:33	16:33	17:33	18:33	19:33	20:32	21:32	22:32	23:32
- Langenselbolder Straße	6:34	7:34	8:34	9:34	10:34	11:34	12:34	13:34	14:34	15:34	16:34	17:34	18:34	19:34	20:33	21:33	22:33	23:33

- In den Lockelsäckern	6.35	7.35	8.35	9.35	10.35	11.35	12.35	13.35	14.35	15.35	16.35	17.35	18.35	19.35	20.34	21.34	22.34	23.34
Langenselbold Ringstraße	6.38	7.38	8.38	9.38	10.38	11.38	12.38	13.38	14.38	15.38	16.38	17.38	18.38	19.38	20.37	21.37	22.37	23.37
- Markt am Ring	6.39	7.39	8.39	9.39	10.39	11.39	12.39	13.39	14.39	15.39	16.39	17.39	18.39	19.39	20.38	21.38	22.38	23.38
- Lindenplatz	6.40	7.40	8.40	9.40	10.40	11.40	12.40	13.40	14.40	15.40	16.40	17.40	18.40	19.40	20.39	21.39	22.39	23.39
Hüttenesäß Tankstelle	6.46	7.46	8.46	9.46	10.46	11.46	12.46	13.46	14.46	15.46	16.46	17.46	18.46	19.46	20.45	21.45	22.45	23.45
- Bahnhofstraße	6.47	7.47	8.47	9.47	10.47	11.47	12.47	13.47	14.47	15.47	16.47	17.47	18.47	19.47	20.46	21.46	22.46	23.46
- Birkenstraße	6.48	7.48	8.48	9.48	10.48	11.48	12.48	13.48	14.48	15.48	16.48	17.48	18.48	19.48	20.47	21.47	22.47	23.47
Neuwiedermuß an	6.50	7.50	8.50	9.50	10.50	11.50	12.50	13.50	14.50	15.50	16.50	17.50	18.50	19.50	20.49	21.49	22.49	23.49
Neuwiedermuß ab	6.50	7.50	8.50	9.50	10.50	11.50	12.50	13.50	14.50	15.50	16.50	17.50	18.50	19.50	20.49	21.49	22.49	23.49
Altwiedermuß Post	6.51	7.51	8.51	9.51	10.51	11.51	12.51	13.51	14.51	15.51	16.51	17.51	18.51	19.51	20.50	21.50	22.50	23.50

13 = nicht am 24.12.

W = wartet an der Haltestelle Limeskreisel bis

5 Min auf ggf. verspätete Linie MKK-54

vom Freiheitsplatz

WZ = wartet an der Haltestelle Limeskreisel bis
5 Min auf ggf. verspätete Linie MKK-54
vom Freiheitsplatz

(ehemals 5904)



565

Ronneburg → Langenselbold → Erlensee → Hanau



Georg Schulmeyer GmbH, Brüder-Grimm-Str. 32, 63450 Hanau, info@schulmeyer-bus.de, Tel.: (01805) 123281

Einsatz von Niederflurfahrzeugen

Montag - Freitag

Am 24.12. und 31.12. Verkehr wie Samstag

Fahrt	S													
	251	252	253	254	255	256	257	258	259	260	261	262	263	264
Verkehrsbeschränkung														
Hinweise														
Altviertel	4.43	5.09	6.09	6.46	7.05	8.09	9.09	10.09	11.09	12.09	13.09	14.09	15.09	16.09
Neuwiederfuß	4.44	5.10	6.10	6.47	7.06	7.10	8.10	9.10	10.10	11.10	12.10	13.10	14.10	15.10
Hüttengesäß	4.47	5.13	6.13	6.50	7.09	7.13	8.13	9.13	10.13	11.13	12.13	13.13	14.13	15.13
- Feuerwehr						7.13	8.13	9.13						
- Tankstelle	4.48	5.14	6.14	6.51	7.10	7.14	8.14	9.14	10.14	11.14	12.14	13.14	14.14	15.14
Langenselbold Lindenplatz		5.20	6.20			7.20	8.20	9.20	10.20	11.20	12.20	13.20	14.20	15.20
- Markt am Ring		5.21	6.21			7.21	8.21	9.21	10.21	11.21	12.21	13.21	14.21	15.21
- Ringstraße		5.22	6.22			7.22	8.22	9.22	10.22	11.22	12.22	13.22	14.22	15.22
- Eckenbachhof	4.50				6.53	7.12								
- Bruderdiebacher Hof	4.51				6.54	7.13								
Ravolzhausen Jockelsäckern	4.55	5.25	6.25	7.00	7.19	7.25	8.25	9.25	10.25	11.25	12.25	13.25	14.25	15.25
- Langenselbolder Straße	4.57	5.27	6.27	7.02	7.20	7.27	8.27	9.27	10.27	11.27	12.27	13.27	14.27	15.27
- Langendiebacher Straße	4.58	5.28	6.28	7.01	7.21	7.28	8.28	9.28	10.28	11.28	12.28	13.28	14.28	15.28
Langendiebach Neuer Friedhof	4.30	5.00	6.30	7.04	7.12	7.23	7.30	8.30	9.30	10.30	11.30	12.30	13.15	14.30
- Bruchköpeler Straße	4.31	5.01	6.31	7.05	7.13	7.24	7.31	8.31	9.31	10.31	11.31	12.31	13.16	14.31
- Auf der Beune	4.33	5.03	6.33	7.07	7.15	7.26	7.33	8.33	9.33	10.33	11.33	12.33	13.18	14.33
- Auf dem Hessel	4.34	5.04	6.34	7.08	7.16	7.27	7.34	8.34	9.34	10.34	11.34	12.34	13.19	14.34
- Apotheke	4.36	5.06	6.36	7.10	7.18	7.29	7.36	8.36	9.36	10.36	11.36	12.36	13.21	14.36
- Friedensstraße	4.37	5.07	6.37	7.11	7.19	7.30	7.37	8.37	9.37	10.37	11.37	12.37	13.22	14.37
- Festplatz	4.38	5.08	6.38	7.12	7.20	7.31	7.38	8.38	9.38	10.38	11.38	12.38	13.23	14.38
Rückingen Hamstraße	4.40	5.10	6.40	7.14	7.22	7.33	7.40	8.40	9.40	10.40	11.40	12.40	13.25	14.40
- Carl-Benz-Straße	4.41	5.11	6.41	7.15	7.23	7.34	7.41	8.41	9.41	10.41	11.41	12.41	13.26	14.41
- LIMES-Kreisel	4.42	5.12	6.42	7.16	7.24	7.35	7.42	8.42	9.42	10.42	11.42	12.42	13.27	14.42
54 nach Freiheitsplatz		5.45	6.46			7.46	8.43	9.43	10.43	11.43	12.43	13.43	14.43	15.43
ab	4.43	5.13	6.43	7.16	7.24	7.35	7.43	8.43	9.43	10.43	11.43	12.43	13.27	14.43
Hanau Duntop-Übergang	4.48	5.18	6.48			7.22	7.30	7.41	7.48	8.48	9.48	10.48	11.48	12.48
- Francois-Gärten/VHS						7.23	7.31	7.42				13.33	13.48	14.48
- Gabelsbergerstraße/Lamboypark												13.34	13.48	14.48

(ehemals 5904)



565

Ronneburg → Langenselbold → Erlensee → Hanau



Georg Schulmeyer GmbH, Brüder-Grimm-Str. 32, 63450 Hanau, info@schulmeyer-bus.de, Tel.: (01805) 123281

Einsatz von Niederflurfahrzeugen

Montag - Freitag

	Fahrt	275	285	266	267	268	269	270
	Hinweise	WZ	WZ	WZ	WZ	WZ	WZ	WZ
Altwielermühs Ronneburger Str.		16.35	17.09	18.09	19.09	20.09	21.09	22.09
Neuwiedermauß		16.36	17.10	18.10	19.10	20.10	21.10	22.10
Hüttengesäß Bahnhofstraße		16.39	17.13	18.13	19.13	20.13	21.13	22.13
- Tankstelle		16.40	17.14	18.14	19.14	20.14	21.14	22.14
Langenselbold Lindenplatz		16.46	17.20	18.20	19.20	20.20	21.20	22.20
- Markt am Ring		16.47	17.21	18.21	19.21	20.21	21.21	22.21
- Ringstraße		16.48	17.22	18.22	19.22	20.22	21.22	22.22
Ravolzhausen Jockelsäckern		16.51	17.25	18.25	19.25	20.25	21.25	22.25
- Langenselbolder Straße		16.52	17.27	18.27	19.27	20.27	21.27	22.27
- Langendiebacher Straße		17.28	18.28	19.28	20.28	21.28	22.28	
Langendiebach Neuer Friedhof		17.30	18.30	19.30	20.30	21.30	22.30	
- Bruchkoberler Straße		17.31	18.31	19.31	20.31	21.31	22.31	
- Auf der Beune		17.33	18.33	19.33	20.33	21.33	22.33	
- Auf dem Hessel		17.34	18.34	19.34	20.34	21.34	22.34	
- Apotheke		17.36	18.36	19.36	20.36	21.36	22.36	
- Friedensstraße		17.37	18.37	19.37	20.37	21.37	22.37	
- Festplatz		17.38	18.38	19.38	20.38	21.38	22.38	
Rückingen Hainstraße		17.40	18.40	19.40	20.40	21.40	22.40	
- Car-Benz-Straße		17.41	18.41	19.41	20.41	21.41	22.41	
- LIMES-Kreisel	an	17.42	18.42	19.42	20.42	21.42	22.42	
54 54 nach Freiheitsplatz	ab	17.43	18.43	19.43	20.43	21.43		
- LIMES-Kreisel	ab	17.43	18.43	19.43	20.43	21.43	22.43	
Hanau Dunlop-Übergang		17.48	18.48	19.48	20.48	21.48	22.48	
- Dettlinger Straße		17.50	18.50	19.50	20.50	21.50	22.50	
- Hanau Hbf		17.51	18.51	19.51	20.51	21.51	22.51	
53 53 nach Ffm Hauptwache	ab	18.01	19.01	20.01	21.01	22.01		
55 55 nach Ffm Süd	ab	18.09	19.04	20.09	21.04	22.09	23.03	
- Dettlinger Straße		19.52	20.52	21.52	22.52			
- Friedrichstraße		19.53	20.53	21.53	22.53			

- Kurt-Blaum-Platz	19.53	20.53	21.53	22.53
- Heræusstraße	19.54	20.54	21.54	22.54
- Klinikum	19.55	20.55	21.55	22.55
- Freiheitsplatz	19.57	20.57	21.57	22.57

WZ = wartet an der Haltestelle Limeskreisel bis **5** = fährt weiter als Linie 564 über Erlensee
5 Min auf ggf. verspätete Linie MKK-54 nach Hanau
aus Langenselbold

- Friedrichstraße	19.53	20.53	21.53	22.53
- Kurt-Baum-Platz	19.53	20.53	21.53	22.53
- Heraeusstraße	19.54	20.54	21.54	22.54
- Klinikum	19.55	20.55	21.55	22.55
- Freiheitsplatz	19.57	20.57	21.57	22.57

Sonn- und Feiertag

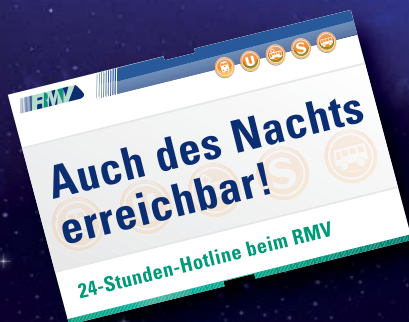
	651	652	653	654	655	656	657
	Fahrt		MZ	MZ			
	Hinweise						
Altviertel Ronneburger Str.	9.08	11.09	13.09	15.09	17.09	19.09	21.09
Newviertel	9.10	11.10	13.10	15.10	17.10	19.10	21.10
Hüttenesäß Bahnhofstraße	9.13	11.13	13.13	15.13	17.13	19.13	21.13
- Tankstelle	9.14	11.14	13.14	15.14	17.14	19.14	21.14
Langenselbold Lindenplatz	9.20	11.20	13.20	15.20	17.20	19.20	21.20
- Markt am Ring	9.21	11.21	13.21	15.21	17.21	19.21	21.21
- Ringsstraße	9.22	11.22	13.22	15.22	17.22	19.22	21.22
Ravolzhausen Jockelsäckern	9.25	11.25	13.25	15.25	17.25	19.25	21.25
- Langenselbolder Straße	9.27	11.27	13.27	15.27	17.27	19.27	21.27
- Langendiebacher Straße	9.28	11.28	13.28	15.28	17.28	19.28	21.28
Langendiebach Neuer Friedhof	9.30	11.30	13.30	15.30	17.30	19.30	21.30
- Bruchköbeler Straße	9.31	11.31	13.31	15.31	17.31	19.31	21.31
- Auf der Beune	9.33	11.33	13.33	15.33	17.33	19.33	21.33
- Auf dem Hessel	9.34	11.34	13.34	15.34	17.34	19.34	21.34
- Apotheke	9.36	11.36	13.36	15.36	17.36	19.36	21.36
- Friedensstraße	9.37	11.37	13.37	15.37	17.37	19.37	21.37
- Festplatz	9.38	11.38	13.38	15.38	17.38	19.38	21.38
Rückingen Hansstraße	9.40	11.40	13.40	15.40	17.40	19.40	21.40
- Carl-Benz-Straße	9.41	11.41	13.41	15.41	17.41	19.41	21.41
- LIME-S-Kreis	9.42	11.42	13.42	15.42	17.42	19.42	21.42
an							
- LIME-S-Kreis			13.43	15.43			
ab							
- LIME-S-Kreis	9.43	11.43	13.43	15.43	17.43	19.43	21.43
ab	9.48	11.48	13.48	15.48	17.48	19.48	21.48
Hanau Dunlop-Übergang	9.50	11.50	13.50	15.50	17.50	19.50	21.50
- Dettinger Straße	9.51	11.51	13.51	15.51	17.51	19.51	21.51
- Hanau Hbf							
S3 S9 nach Firm Hauptwache	ab	14.16	16.16	18.16	20.16	22.16	
S3 S9 nach Firm Süd	ab	10.09	12.09	14.09	16.09	18.09	20.09

MZ = wartet an der Haltestelle Limeskreis bis
5 Min auf ggf. verspätete Linie MKK-54
aus Langenselbold

13 = nicht am 24.12.

Impressum

Herausgeber: Rhein-Main-Verkehrsverbund GmbH, Alte Bleiche 5, 65719 Hofheim/Ts. und Kreisverkehrsgesellschaft Main-Kinzig mbH, Barbarossastraße 24, 63571 Gelnhausen · Herstellung: OPTION Verlag & Agentur, 64342 Seeheim-Jugenheim, www.option-verlag.de · Redaktionsschluss: Nach dem 26.10.2009 veröffentlichte Änderungen sind in diesem Fahrplan nicht mehr berücksichtigt. Bitte wenden Sie sich an das jeweilige Verkehrsunternehmen. · Richtigkeit des Inhalts: Bei der Fülle des zu verarbeitenden Materials sind trotz sorgfältiger Bearbeitung vereinzelte Druckfehler oder kleinere Unstimmigkeiten nicht immer vermeidbar. Eine rechtliche Gewähr für die Richtigkeit der Angaben im Inhalt wird deshalb nicht übernommen. · Rechte: © 2010; Nachdruck - auch auszugsweise - nur mit Genehmigung des Herausgebers. · Die Tarif- und Beförderungsbedingungen sind in einer separaten Informationsbroschüre des Rhein-Main Verkehrsverbundes abgedruckt. Gute Fahrt!



Rhein-Main-Verkehrsverbund

Ab sofort sind wir Tag und Nacht erreichbar – 24 Stunden rund um die Uhr. Auskünfte zu Fahrplan und Tarifen, Infos zur aktuellen Straßenlage oder Freizeittipps gibt's jetzt auch des Nachts. Einfach anrufen. Noch Fragen?



RMV-Hotline (0,14 €/Minute)*

01805/768 4636

(R) (M) (V) (D) (E) (O)

* aus dem dt. Festnetz, Mobilfunkpreise anbieterabhängig



WAP-Service

wap.rmv.de



Internet

www.rmv.de



Beratung vor Ort

RMV-Mobilitätszentralen



RMV-Hotline (0,14 €/Minute)*

01805/768.4636

R M V I N F O

*aus dem dt. Festnetz, Mobilfunkpreise anbieterabhängig



WAP-Service

wap.rmv.de



Internet

www.rmv.de



Beratung vor Ort

RMV-Mobilitätszentralen